

МКУ «Отдел образования
Администрации Сафакулевского района»
Вх. № 1142
от « 4 » сентября 2020 г.



УТВЕРЖДАЮ

Заместитель главы по социальным
вопросам Сафакулевского района

Б.М.Мужагитов

« 4 » сентября 2020 г.

ПАСПОРТ ДОСТУПНОСТИ

Муниципальное образование Администрации
Сафакулевского района, Курганской области

(объекта социальной инфраструктуры)

для инвалидов и предоставляемых услуг

с. Сафакулево.

1. Общие сведения об объекте

Наименование (вид) объекта Здание муниципального образования Администрации Сафакулевского района

- 1.1. Адрес объекта 641080, Курганская область, Сафакулевский район, село Сафакулево, улица Куйбышева -35.
- 1.2. Сведения о размещении объекта: отдельно стоящее здание 3 этажное, 562,8 кв.м наличие прилегающего земельного участка (да, нет); да 500 кв.м
- 1.3. Год постройки здания 1969, последнего капитального ремонта - _____.
- 1.4. Дата предстоящих плановых ремонтных работ: текущего -- нет
- 1.5. Название организации (учреждения), (полное юридическое наименование - согласно Уставу, краткое наименование) Муниципальное образование Администрации Сафакулевского района
- 1.6. Юридический адрес организации (учреждения) 641080, Курганская область, Сафакулевский район, село Сафакулево, улица Куйбышева -35.
- 1.7. Основание для пользования объектом (оперативное управление, аренда, собственность) собственность
- 1.8. Форма собственности (государственная, негосударственная) государственная.
- 1.9. Территориальная принадлежность (федеральная, региональная, муниципальная) муниципальная
- 1.10. Вышестоящая организация (наименование) Правительство Курганской области
- 1.11. Адрес вышестоящей организации, другие координаты Курган ул Гоголя 56
Сфера деятельности организации на объекте Местное самоуправление
- 2.1. Сфера деятельности (здравоохранение, образование, социальная защита, физическая культура и спорт, культура, связь и информация, транспорт, жилой фонд, потребительский рынок и сфера услуг, другое[^]) Местное самоуправление
- 2.2. Виды оказываемых услуг получение общедоступного и бесплатного общего образования всех ступеней, если образования данного уровня гражданин получает впервые
Муниципальные услуги.
- 2.3. Форма оказания услуг: (на объекте, с длительным пребыванием, в т.ч. проживанием, на дому, дистанционно) на объекте
- 2.4. Категории обслуживаемого населения по возрасту: (дети, взрослые трудоспособного возраста, пожилые; все возрастные категории) Все возрастные категории
- 2.5. Категории обслуживаемых инвалидов: инвалиды с нарушениями опорно-двигательного аппарата; нарушениями зрения, нарушениями умственного развития.
- 2.6. Плановая мощность: посещаемость (количество обслуживаемых в день), вместимость, пропускная способность 25 человек, вместимость -220, .

3. Состояние доступности объекта

3.1. Путь следования к объекту пассажирским транспортом (описать маршрут движения с использованием пассажирского транспорта) автобусное сообщение
наличие адаптированного пассажирского транспорта к объекту не предусмотрено

3.2. Путь к объекту от ближайшей остановки пассажирского транспорта:

3.2.1 расстояние до объекта от остановки транспорта 1200 м.

3.2.2 время движения (пешком) 18 минут

3.2.3 наличие выделенного от проезжей части пешеходного пути (да, нет), да

Перекрестки: нерегулируемые;

3.2.4 Информация на пути следования к объекту: визуальная;

3.2.5 Перепады высоты на пути: отсутствуют

Их обустройство для инвалидов на коляске: нет

3.3 Организация доступности объекта для инвалидов - форма обслуживания*

№ п/п	Категория инвалидов (вид нарушения)	Вариант организации доступности объекта (формы обслуживания)*
1.	Все категории инвалидов и МГН	«ДУ»
	<i>в том числе инвалиды:</i>	
2	передвигающиеся на креслах-колясках	«ВНД»
3	с нарушениями опорно-двигательного аппарата	«ДУ»
4	с нарушениями зрения	«ДУ»
5	с нарушениями слуха	«ДУ»
6	с нарушениями умственного развития	«ДУ»

* - указывается один из вариантов: «А» доступность всех зон и помещений - универсальная, «Б» доступны специально выделенные участки и помещения, «ДУ» доступность условная: дополнительная помощь сотрудника, услуги на дому, дистанционно, «ВНД» не организована доступность.

3.4 Состояние доступности основных структурно-функциональных зон

№ п/п	Основные структурно-функциональные зоны	Состояние доступности, в том числе для основных категорий инвалидов**
1	Территория, прилегающая к зданию (участок)	«ДУ»
2	Вход (входы) в здание	«ДУ»
3	Путь (пути) движения внутри здания (в т.ч. пути эвакуации)	«ДУ»
4	Зона целевого назначения здания (целевого посещения объекта)	«ДУ»
5	Санитарно-гигиенические помещения	ВНД

6	Система информации и связи (на всех зонах)	ВНД
7	Пути движения к объекту (от остановки транспорта)	«ДУ»

** Указывается: ДП-В - доступно полностью всем; ДП-И (К, О, С, Г, У) - доступно полностью избирательно (указать категории инвалидов); ДЧ-В - доступно частично всем; дч-и (К, О, С, Г, У) - доступно частично избирательно (указать категории инвалидов); ДУ - доступно условно, ВНД - временно недоступно

3.5. ИТОГОВОЕ ЗАКЛЮЧЕНИЕ о состоянии доступности ОСИ: Доступно условно

4. Управленческое решение

4.1. Рекомендации по адаптации основных структурных элементов объекта

№ п/п	Основные структурно-функциональные зоны объекта	Рекомендации по адаптации объекта (вид работы)*
1	Территория, прилегающая к зданию (участок)	Не нуждается
2	Вход (входы) в здание	Не нуждается
3	Путь (пути) движения внутри здания (в т.ч. пути эвакуации)	Капитальный ремонт
4	Зона целевого назначения здания (целевого посещения объекта)	Капитальный ремонт
5	Санитарно-гигиенические помещения	Текущий
6	Система информации на объекте (на всех зонах)	Капитальный ремонт
7	Пути движения к объекту (от остановки транспорта)	Капитальный ремонт
8	Все зоны и участки	Капитальный ремонт

* - указывается один из вариантов (видов работ): не нуждается; ремонт (текущий, капитальный); индивидуальное решение с ТСР; технические решения невозможны - организация альтернативной формы обслуживания

4.2. Период проведения работ по мере поступления финансовых средств . в рамках исполнения плана.

(указывается наименование документа: программы, плана)

4.3. Результат (по состоянию доступности) после выполнения работ по адаптации временно недоступно.

Оценка результата исполнения программы, плана (по состоянию доступности) временно недоступно.

4.4. Для принятия решения требуется, не требуется (нужное подчеркнуть):

Согласование Районной Думы _____

Имеется заключение уполномоченной организации о состоянии доступности объекта (наименование документа и выдавшей его организации, дата), прилагается _____

4.5. Информация размещена (обновлена) на Карте доступности субъекта РФ дата _____


(наименование сайта, портала)

5. Особые отметки

Паспорт сформирован на основании:

1. Акта обследования объекта: № акта _III от «4» сентября 2020 г.
2. Приложения к акту обследования №1, №2, №3, №4, №5, №6.
3. Состояние доступности объекта социальной инфраструктуры образовательной организации (Приложение №7)
4. Информация о разработке и утверждении планов мероприятий («дорожных карт») по повышению доступности образовательных организаций и предоставляемых ими услуг, обеспечивающих реализацию соответствующих мероприятий. (Приложение №8)
5. Порядок обеспечения условий доступности для инвалидов объектов предоставляемых услуг в сфере образования, а также оказания им при этом необходимой помощи. (Приложение №9)
6. Решение Комиссии Администрации Сафакулевского района от «4 »сентября 2020 г.

УТВЕРЖДАЮ Заместитель Главы
Сафакулевского района по
социальным вопросам

 Б.М. Мужагитов

« _ » _____ 2020 г.

АКТ ОБСЛЕДОВАНИЯ

объекта социальной инфраструктуры К ПАСПОРТУ ДОСТУПНОСТИ ОСИ

Сафакулевский муниципальный район
Курганской области

«04» сентября 2020 г.

Наименование территориального
образования субъекта Российской
Федерации

1. Общие сведения об объекте

1.1. Наименование (вид) объекта - Муниципальное образование Администрации Сафакулевского района

1.2. Адрес объекта 641080, Курганская область, Сафакулевский район, село Сафакулево, улица Куйбышева -35.

1.3. Сведения о размещении объекта

- отдельно стоящее здание 3_ этажа, 562.8 кв.м.
- часть здания _____ этажей (или на _____ этаже), _____ кв.м
- наличие прилегающего земельного участка (да, нет); да 500, кв.м.

1.4. Год постройки здания 1969 г., последнего капитального ремонта нет.

1.5. Дата предстоящих плановых ремонтных работ: текущего да, капитального нет

1.6. Название организации (учреждения), (полное юридическое наименование - согласно Уставу, краткое наименование) Муниципальное образование Администрации Сафакулевского района

1.7. Юридический адрес организации (учреждения) 641080, Курганская область, Сафакулевский район, село Сафакулево ул Куйбышева -35.

2. Характеристика деятельности организации на объекте

Дополнительная информация

3. Состояние доступности объекта

3.1. Путь следования к объекту пассажирским транспортом

(описать маршрут движения с использованием пассажирского транспорта)

Пассажирское сообщение не предусмотрено

наличие адаптированного пассажирского транспорта к объекту не предусмотрено

3.2. Путь к объекту от ближайшей остановки пассажирского транспорта:

3.2.1 расстояние до объекта от остановки транспорта примерно 1200 м

3.2.2 время движения (пешком) 18 мин

3.2.3 наличие выделенного от проезжей части пешеходного пути (*да, нет*),

3.2.4 Перекрестки: *нерегулируемые; регулируемые, со звуковой сигнализацией, таймером; нет*

3.2.5 Информация на пути следования к объекту: *акустическая, тактильная, визуальная;*

3.2.6 Перепады высоты на пути: *есть, нет* (описать _____)

Их обустройство для инвалидов на коляске: *да, нет* (_____)

3.3. Организация доступности объекта для инвалидов - форма обслуживания

№ п/п	Категория инвалидов (вид нарушения)	Вариант организации доступности объекта (формы обслуживания)*
1.	Все категории инвалидов и МГН <i>в том числе инвалиды:</i>	«ДУ»
2	передвигающиеся на креслах-колясках	«ВНД»
3	с нарушениями опорно-двигательного аппарата	«ДУ»
4	с нарушениями зрения	«ДУ»
5	с нарушениями слуха	«ДУ»
6	с нарушениями умственного развития	«ДУ»

* - указывается один из вариантов: «А», «Б», «ДУ», «ВНД»

3.4. Состояние доступности основных структурно-функциональных зон

№ п/п	Основные структурно-функциональные зоны	Состояние доступности, в том числе для основных категорий инвалидов**	Приложение	
			№ на плане	№ фото
1	Территория, прилегающая к зданию (участок)	«ДУ»		
2	Вход (входы) в здание	«ДУ»		
3	Путь (пути) движения внутри здания (в т.ч. пути эвакуации)	«ДУ»		
4	Зона целевого назначения здания (целевого посещения объекта)	«ДУ»		
5	Санитарно-гигиенические помещения	ВНД		
6	Система информации и связи (на всех зонах)	ВНД		
7	Пути движения к объекту (от остановки транспорта)	«ДУ»		

** Указывается: ДП-В - доступно полностью всем; ДП-И (К, О, С, Г, У) - доступно полностью избирательно (указать категории инвалидов); ДЧ-В - доступно частично всем; ДЧ-И (К, О, С, Г, У) - доступно частично избирательно (указать категории инвалидов); ДУ - доступно условно, ВНД - недоступно

3.5. ИТОГОВОЕ ЗАКЛЮЧЕНИЕ о состоянии доступности ОСИ: Доступно условно

4. Управленческое решение (проект)

4.1. Рекомендации по адаптации основных структурных элементов объекта:

№ п/п	Основные структурно-функциональные зоны объекта	Рекомендации по адаптации объекта (вид работы)*
1	Территория, прилегающая к зданию (участок)	Капитальный ремонт
2	Вход (входы) в здание	Капитальный ремонт
3	Путь (пути) движения внутри здания (в т.ч. пути эвакуации)	Капитальный ремонт
4	она целевого назначения здания (целевого посещения объекта)	Капитальный ремонт
5	Санитарно-гигиенические помещения	Капитальный ремонт
6	Система информации на объекте (на всех зонах)	Капитальный ремонт
7	Пути движения к объекту (от остановки транспорта)	Капитальный ремонт
8.	Все зоны и участки	Капитальный ремонт

*- указывается один из вариантов (видов работ): не нуждается; ремонт (текущий, капитальный); индивидуальное решение с ТСР; технические решения невозможны - организация альтернативной формы обслуживания

4.2. Период проведения работ по мере поступления денежных средств

в рамках исполнения _____ плана _____
(указывается наименование документа: программы, плана)

4.3 Ожидаемый результат (по состоянию доступности) после выполнения работ по адаптации

ДЧ-В _____

Оценка результата исполнения программы, плана (по состоянию доступности)

удовлетворительно _____

4.4. Для принятия решения требуется, не требуется (нужное подчеркнуть):

4.4.1. согласование на Комиссии Администрацией Сафакулевского района

(наименование Комиссии по координации деятельности в сфере обеспечения доступной среды жизнедеятельности для инвалидов и других МГН)

4.4.2. согласование работ с надзорными органами (в сфере проектирования и строительства, архитектуры, охраны памятников, другое - указать) нет _____

4.4.3. техническая экспертиза; разработка проектно-сметной документации;

4.4.4. согласование с вышестоящей организацией (собственником объекта);

4.4.5. согласование с общественными организациями инвалидов да;

4.4.6. другое _____

Имеется заключение уполномоченной организации о состоянии доступности объекта (наименование документа и выдавшей его организации, дата), прилагается 4.5. Информация может быть размещена (обновлена) на Карте доступности субъекта Российской Федерации _____

(наименование сайта, портала)

5. Особые отметки

ПРИЛОЖЕНИЯ:

Результаты обследования:

1. Территории, прилегающей к объекту

на 1 л.

2. Входа (входов) в здание

на 1 л.

3. Путей движения в здании

на 1 л.

4. Зоны целевого назначения объекта

на 1 л.

5. Санитарно-гигиенических помещений

на 1 л.

6. Системы информации (и связи) на

на 1 л.

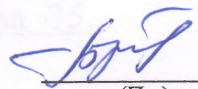
объекте

Результаты фотофиксации на объекте _____ на _____ л.


Поэтажные планы, паспорт БТИ _____ на _____ л.

Другое (в том числе дополнительная информация о путях движения к объекту)


Руководитель рабочей группы
Заместитель главы по социальным
вопросом _____ Б.М.Мужагитов.
(Должность, Ф.И.О.)


(Подпись)

Члены рабочей группы
Управляющий делами –руководитель
аппарата. _____ Г.Н.Фаттахов
(Должность, Ф.И.О.)


(Подпись)

Председатель первичной профсоюзной организации.
Администрации _____ З.М.Лукманова
(Должность, Ф.И.О.)

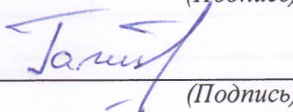

(Подпись)

В том числе:

представители общественных
организаций инвалидов
(Должность, Ф.И.О.) _____ Гатин Ф.Н.
(Должность, Ф.И.О.)

(Подпись)

представители организации,
расположенной на объекте _____
(Должность, Ф.И.О.)


(Подпись)

_____ (Должность, Ф.И.О.) (Подпись)

Управленческое решение согласовано " _ " _____ 20 __ г.
(протокол N _____)

Комиссией (название) _____

I. Результаты обследования:

1. Территории, прилегающей к зданию (участка)

Муниципальное образование Администрации Сафакулевского района

641080, Курганская область, Сафакулевский район,

село Сафакулево улица Куйбышева -35.

(наименование объекта, адрес)

N п/п	Наименование функционально-планировочного элемента	Наличие элемента			Выявленные нарушения и замечания		Работы по адаптации объектов	
		есть/ нет	N на плане	N фото	Содер- жание	Значимо для инвалида (категория)	Содер- жание	Виды работ
1	Вход (входы) на территорию	есть	-	-	ДП-В	-	-	-
2	Путь (пути) движения на территории	есть	-	-	ДП-В	-	-	-
3	Лестница (наружная)	есть	-	-	ДП-В	-	-	-
4	Пандус (наружный)	Есть	-	-	ДП-В	-	-	-
5	Автостоянка и парковка	Есть	-	-	ДП-В	-	-	-
	ОБЩИЕ требования к зоне							

II. Заключение по зоне: Удовлетворительное

Наименование структурно-функциональной зоны	Состояние доступности <*> (к пункту 3.4 Акта обследования ОСИ)	Приложение		Рекомендации по адаптации (вид работы) <***> к пункту 4.1 Акта обследования ОСИ
		на плане	N фото	
Территория, прилегающая к зданию (участок)	ДУ	-	-	ДП-В

<*> Указывается: ДП-В - доступно полностью всем; ДП-И (К, О, С, Г, У) - доступно полностью избирательно (указать категории инвалидов); ДЧ-В - доступно частично всем; ДЧ-И (К, О, С, Г, У) - доступно частично избирательно (указать категории инвалидов); ДУ - доступно условно, ВНД - недоступно.

<***> Указывается один из вариантов: не нуждается; ремонт (текущий, капитальный); индивидуальное решение с ТСР; технические решения невозможны - организация альтернативной формы обслуживания.

Комментарий к заключению: