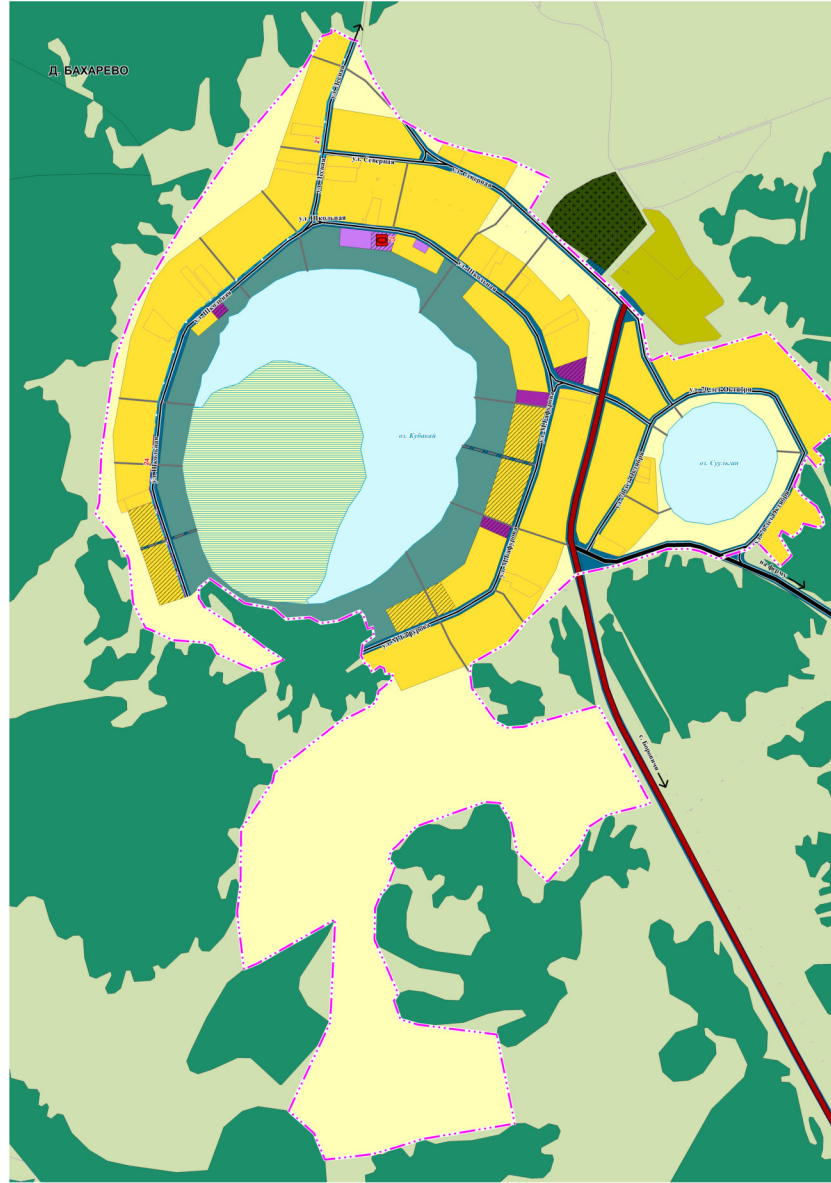
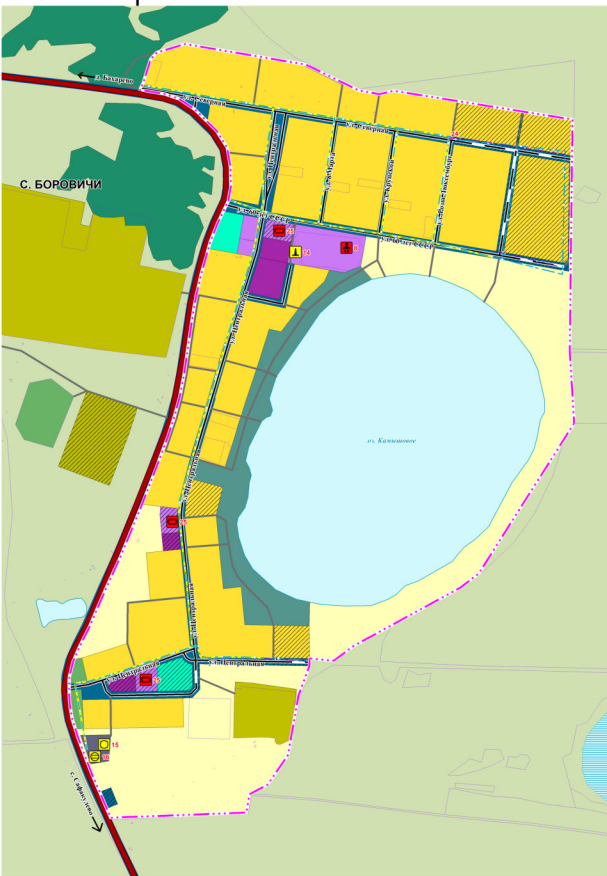


# ГЕНЕРАЛЬНЫЙ ПЛАН САФАКУЛЕВСКОГО МУНИЦИПАЛЬНОГО ОКРУГА КУРГАНСКОЙ ОБЛАСТИ

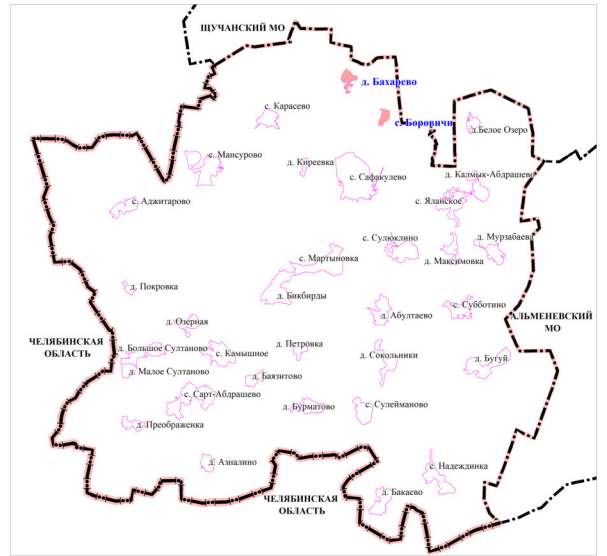
## УТВЕРЖДАЕМАЯ ЧАСТЬ

Карта функциональных зон с. Боровичи, д. Бахарево

М 1:5000



### СХЕМА РАСПОЛОЖЕНИЯ НАСЕЛЕННОГО ПУНКТА В ГРАНИЦАХ САФАКУЛЕВСКОГО МУНИЦИПАЛЬНОГО ОКРУГА



#### УСЛОВНЫЕ ОБОЗНАЧЕНИЯ

- Границы субъектов Российской Федерации, муниципальных образований, населенных пунктов
- Граница субъекта Российской Федерации
- Граница муниципального округа
- Граница населенного пункта
- Объекты социальной инфраструктуры, отдыха и туризма, санаторно-курортного назначения
- Объекты образования и науки
- Местного значения
- Дошкольная образовательная организация
- Объекты физической культуры и массового спорта
- Местного значения
- Спортивное сооружение
- Объекты транспортной инфраструктуры
- Автомобильные дороги
- Регионального значения
- Автомобильные дороги регионального или межмуниципального значения
- Улично-дорожная сеть сельского населенного пункта
- Местного значения
- Поселковая дорога
- Улицы в жилой застройке
- Хозяйственный проезд, скотопрогон

- Объекты трубопроводного транспорта и инженерной инфраструктуры
- Объекты теплоснабжения
- Местного значения
- Источник тепловой энергии
- Объекты водоснабжения
- Местного значения
- Водонапорная башня
- Резервуар
- Сети водоснабжения
- Местного значения
- Водопровод

- #### Функциональные зоны
- Зона застройки индивидуальными жилыми домами
  - Многофункциональная общественно-деловая зона
  - Зона специализированной общественной застройки
  - Зона инженерной инфраструктуры
  - Зона транспортной инфраструктуры
  - Зона сельскохозяйственного использования
  - Зона сельскохозяйственных угодий
  - Производственная зона сельскохозяйственных предприятий
  - Зоны рекреационного назначения
  - Зона озелененных территорий общего пользования (парки, сады, скверы, бульвары, городские леса)
  - Зона лесов
  - Зона озелененных территорий специального назначения
  - Зона автотерриторий
- #### Природные объекты
- Поверхностные водные объекты
  - Водоём (озеро, пруд, обводненный карьер, водохранилище)
  - Болото

№ п/п	Наименование объекта	Местоположение объекта
<b>Объекты местного значения муниципального округа</b>		
<b>Объекты образования и науки</b>		
8	Детский сад	с. Боровичи ул. 60 лет СССР
<b>Объекты трубопроводного транспорта и инженерной инфраструктуры</b>		
14	Источник тепловой энергии	с. Боровичи ул. 60 лет СССР
15	Водонапорная башня	с. Боровичи
16	Резервуар	с. Боровичи
21	Водопровод	д. Бахарево
24	Газопровод распределительный низкого давления	д. Бахарево с. Боровичи
<b>Объекты местного значения</b>		
<b>Объекты физической культуры и массового спорта</b>		
25	Спортивная площадка	д. Бахарево ул. Школьная с. Боровичи ул. 60 лет СССР с. Боровичи ул. Центральная
<b>Улично-дорожная сеть сельского населенного пункта</b>		
30	Улицы в жилой застройке	с. Боровичи
31	Поселковая дорога	д. Бахарево



6372-П1		6372-П1	
ГЕНЕРАЛЬНЫЙ ПЛАН САФАКУЛЕВСКОГО МУНИЦИПАЛЬНОГО ОКРУГА КУРГАНСКОЙ ОБЛАСТИ			
Исполнители:	Иванова М.А.	2015	2015
Разработчик:	Курганский Г.В.	2015	2015
Проверенный:	Иванова М.А.	2015	2015
Утверждаемая часть	С/д	Л/д	Л/д
Исполнитель: Курганский Г.В.		Исполнитель: Курганский Г.В.	