

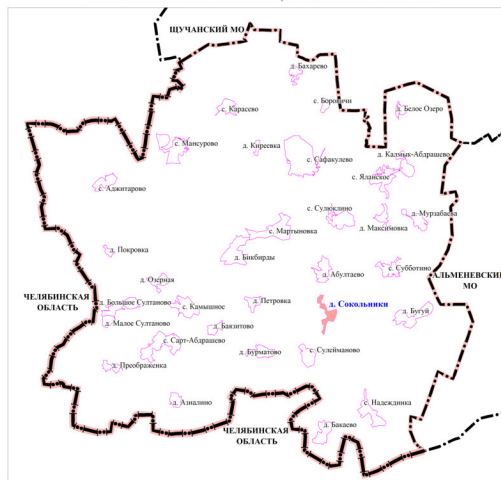
# ГЕНЕРАЛЬНЫЙ ПЛАН САФАКУЛЕВСКОГО МУНИЦИПАЛЬНОГО ОКРУГА КУРГАНСКОЙ ОБЛАСТИ

## УТВЕРЖДАЕМАЯ ЧАСТЬ

Карта функциональных зон д. Соколыники

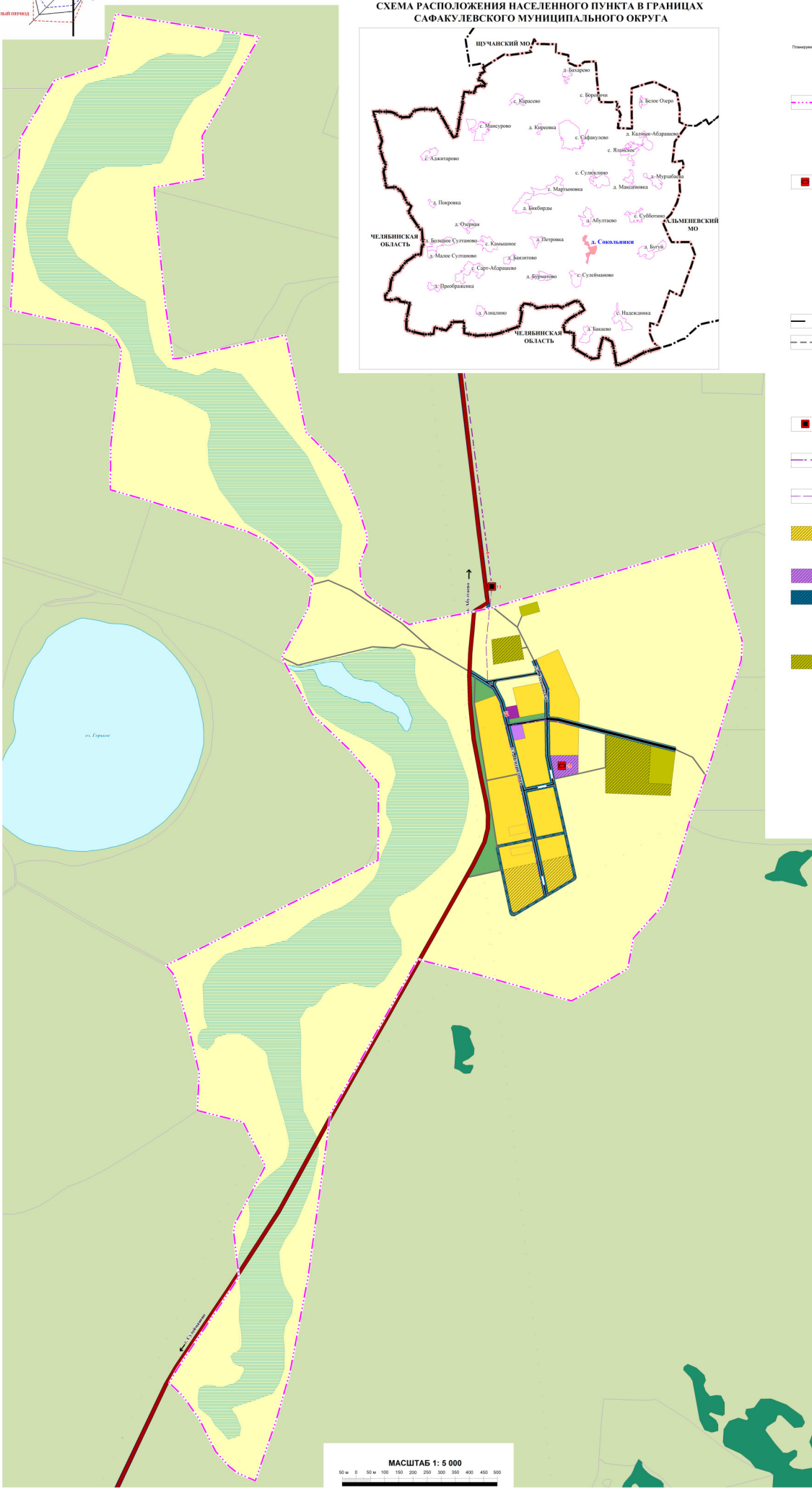
М 1:5000

### СХЕМА РАСПОЛОЖЕНИЯ НАСЕЛЕННОГО ПУНКТА В ГРАНИЦАХ САФАКУЛЕВСКОГО МУНИЦИПАЛЬНОГО ОКРУГА




### УСЛОВНЫЕ ОБОЗНАЧЕНИЯ

- Границы субъектов Российской Федерации, муниципальных образований, населенных пунктов**
  - Граница субъекта Российской Федерации
  - Граница муниципального округа
  - Граница населенного пункта
- Объекты социальной инфраструктуры, отдыха и туризма, санаторно-курортного назначения**
- Объекты физической культуры и массового спорта**
  - Местного значения
  - Спортивное сооружение
- Объекты транспортной инфраструктуры**
  - Автомобильные дороги
    - Регионального значения
    - Автомобильные дороги регионального или межмуниципального значения
  - Улично-дорожная сеть сельского населенного пункта
    - Местного значения
    - Поселковая дорога
    - Улицы в жилой застройке
    - Хозяйственный проезд, скотопрогон
- Объекты трубопроводного транспорта и инженерной инфраструктуры**
  - Распределительные трубопроводы для транспортировки газа
    - Местного значения
    - Пункт редуцирования газа (ПРГ)
      - Регионального значения
      - Газопровод распределительный высокого давления
        - Местного значения
        - Газопровод распределительный низкого давления
- Функциональные зоны**
  - Зона застройки индивидуальными жилыми домами
  - Многфункциональная общественно-деловая зона
  - Зона специализированной общественной застройки
  - Зона транспортной инфраструктуры
  - Зоны сельскохозяйственного использования
  - Зона сельскохозяйственных угодий
  - Производственная зона сельскохозяйственных предприятий
  - Зона лесов
  - Зона озелененных территорий специального назначения
  - Зона автостоянок
- Природные объекты**
  - Поверхностные водные объекты**
    - Водоем (озеро, пруд, обводненный карьер, водохранилище)
    - Болото



№ п/п	Наименование объекта	Местоположение объекта
1	2	3
<b>Объекты регионального значения</b>		
<b>Объекты трубопроводного транспорта и инженерной инфраструктуры</b>		
6	Строительство газопровода межмуниципального с. Мартыновка – с. Сулейманово – с. Надеждинка с отводами на д. Абуттаво, д. Соколыники, д. Петрова, д. Борятново, д. Баласно Сафакулевского района Курганской области	Сафакулевский муниципальный округ
<b>Объекты местного значения муниципального округа</b>		
<b>Объекты трубопроводного транспорта и инженерной инфраструктуры</b>		
13	Пункт редуцирования газа (ПРГ)	За границей д. Соколыники
24	Газопровод распределительный низкого давления	д. Соколыники
<b>Объекты местного значения</b>		
<b>Объекты физической культуры и массового спорта</b>		
25	Спортивная площадка	д. Соколыники ул. Степновская
<b>Объекты транспортной инфраструктуры</b>		
30	Улицы в жилой застройке	д. Соколыники

МАСШТАБ 1: 5 000



4372-ПД		Инженерный план	
САФАКУЛЕВСКОГО МУНИЦИПАЛЬНОГО ОКРУГА		КУРГАНСКОЙ ОБЛАСТИ	
Утверждаемая часть	Страницы	Лист	Листов
	ПТ	1	1
Карта функциональных зон в Сафакулевском муниципальном округе		1:5000	
М 1:5000		© 2014	
"Министерство земельных и лесных дел"			