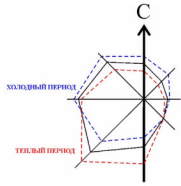


# ГЕНЕРАЛЬНЫЙ ПЛАН САФАКУЛЕВСКОГО МУНИЦИПАЛЬНОГО ОКРУГА КУРГАНСКОЙ ОБЛАСТИ

## УТВЕРЖДАЕМАЯ ЧАСТЬ

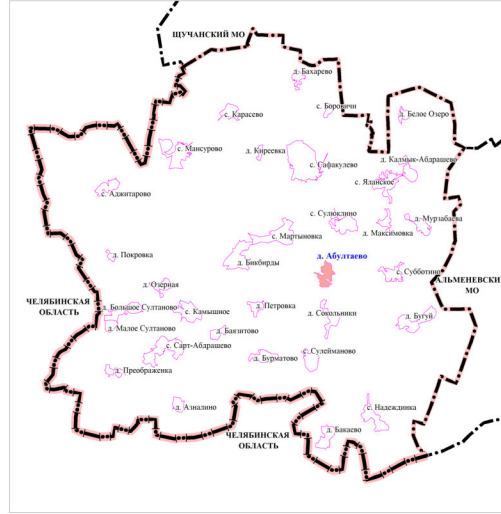
### Карта функциональных зон д. Абултаево

М 1:5000



№ п/п	Наименование объекта	Местоположение объекта
1		
<b>Объекты регионального значения</b>		
<b>Объекты трубопроводного транспорта и инженерной инфраструктуры</b>		
6	Строительство газопровода межселовского с. Мартынова – с. Сулейманово – с. Ныдажипина с отклонением на д. Абултаево, д. Сокольников, д. Петрова, д. Бурматово, д. Бакасово Сафакулевского района Курганской области	Сафакулевский муниципальный округ
<b>Объекты местного значения муниципального округа</b>		
<b>Объекты трубопроводного транспорта и инженерной инфраструктуры</b>		
13	Пункт редуцирования газа (ПРГ)	д. Абултаево ул. Озерная
14	Источник тепловой энергии	д. Абултаево
21	Водопровод	д. Абултаево
23	Водопровод	Сафакулевский муниципальный округ
24	Газопровод распределительный низкого давления	д. Абултаево
<b>Объекты местного значения</b>		
<b>Объекты физической культуры и массового спорта</b>		
25	Спортивная площадка	д. Абултаево ул. Школьная
30	Улично-дорожная сеть сельского населенного пункта	д. Абултаево
31	Поселковая дорога	д. Абултаево

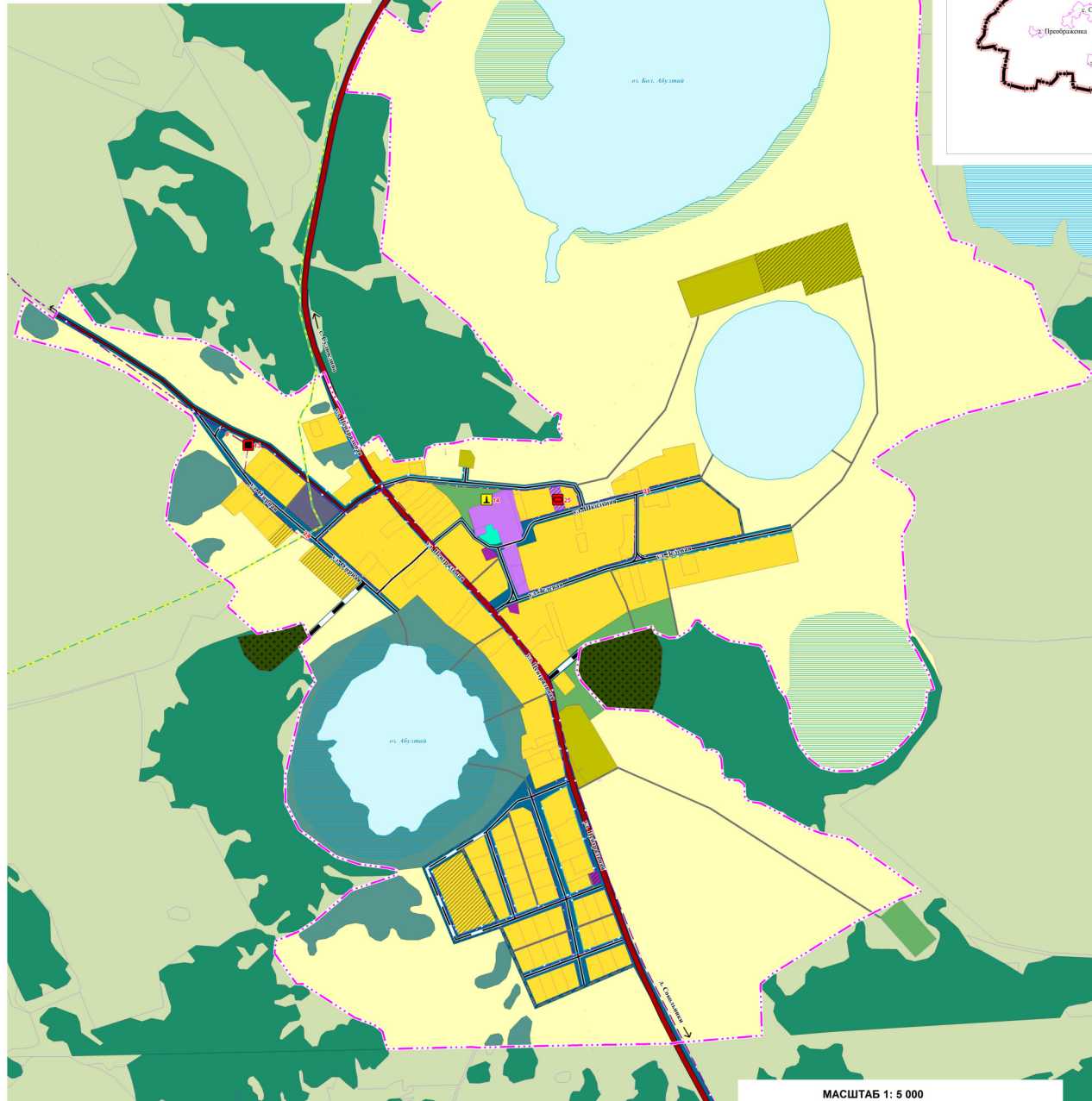
### СХЕМА РАСПОЛОЖЕНИЯ НАСЕЛЕННОГО ПУНКТА В ГРАНИЦАХ САФАКУЛЕВСКОГО МУНИЦИПАЛЬНОГО ОКРУГА



- Сети водоснабжения**
- Местного значения**
- Водопровод
- Водопровод
- Функциональные зоны**
- Зона застройки индивидуальными жилыми домами
  - Многофункциональная общественно-деловая зона
  - Зона специализированной общественной застройки
  - Зона инженерной инфраструктуры
  - Зона транспортной инфраструктуры
  - Зоны сельскохозяйственного использования
  - Зоны сельскохозяйственных угодий
  - Производственная зона сельскохозяйственных предприятий
  - Зоны рекреационного назначения
  - Зона озелененных территорий общего пользования (парки, сады, скверы, бульвары, городские леса)
  - Зона лесов
  - Зона кладбищ
  - Зона озелененных территорий специального назначения
  - Зона акваторий
- Природные объекты**
- Поверхностные водные объекты**
- Водоём (озеро, пруд, обводненный карьер, водохранилище)
  - Болото

### УСЛОВНЫЕ ОБОЗНАЧЕНИЯ

- Границы субъектов Российской Федерации, муниципальных образований, населенных пунктов**
- Граница субъекта Российской Федерации
  - Граница муниципального округа
  - Граница населенного пункта
- Объекты социальной инфраструктуры, отдыха и туризма, санаторно-курортного назначения**
- Спортивное сооружение
- Объекты физической культуры и массового спорта**
- Местного значения**
- Спортивное сооружение
- Объекты транспортной инфраструктуры**
- Автомобильные дороги**
- Регионального значения**
- Автомобильные дороги регионального или межмуниципального значения
  - Автомобильные дороги местного значения
- Улично-дорожная сеть сельского населенного пункта**
- Местного значения**
- Поселковая дорога
  - Улица в жилой застройке
  - Хозяйственный проезд, скотопрогон
- Объекты трубопроводного транспорта и инженерной инфраструктуры**
- Пункт редуцирования газа (ПРГ)
  - Распределительные трубопроводы для транспортировки газа
  - Газопровод распределительный высокого давления
  - Газопровод распределительный низкого давления
- Объекты добычи и транспортировки газа**
- Местного значения**
- Пункт редуцирования газа (ПРГ)
  - Распределительные трубопроводы для транспортировки газа
  - Газопровод распределительный высокого давления
  - Газопровод распределительный низкого давления
- Объекты теплоснабжения**
- Местного значения**
- Источник тепловой энергии



МАСШТАБ 1 : 5 000

50 м 0 50 м 100 м 150 м 200 м 250 м 300 м 350 м 400 м 450 м 500 м

Имя		Лист		№ дат.		Полном.		Дат.		
Исполн.	Составитель	Проверен.	Утвержден.	Исполн.	Составитель	Проверен.	Утвержден.	Исполн.	Составитель	
И.И.И.	И.И.И.	И.И.И.	И.И.И.	И.И.И.	И.И.И.	И.И.И.	И.И.И.	И.И.И.	И.И.И.	
Утверждаемая часть								Страна	Лист	Листов
Карта функционального плана д. Абултаево								РФ	1	1
М 1:5000								ООО "Национальный проектный фонд"		