

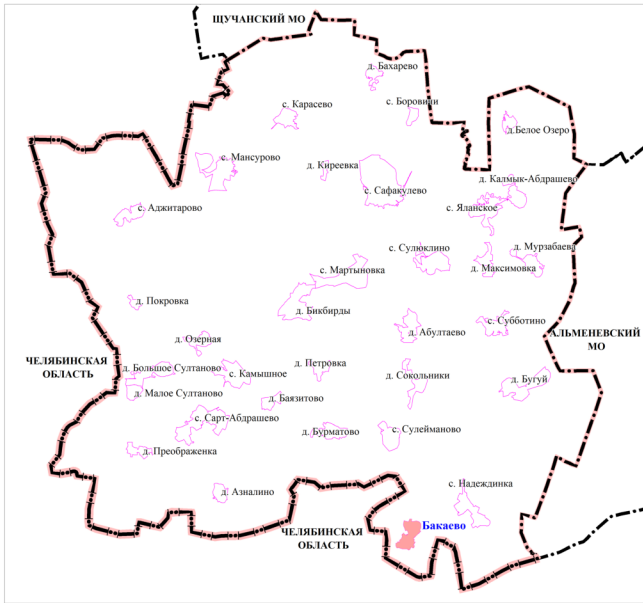
ГЕНЕРАЛЬНЫЙ ПЛАН САФАКУЛЕВСКОГО МУНИЦИПАЛЬНОГО ОКРУГА КУРГАНСКОЙ ОБЛАСТИ

УТВЕРЖДАЕМАЯ ЧАСТЬ

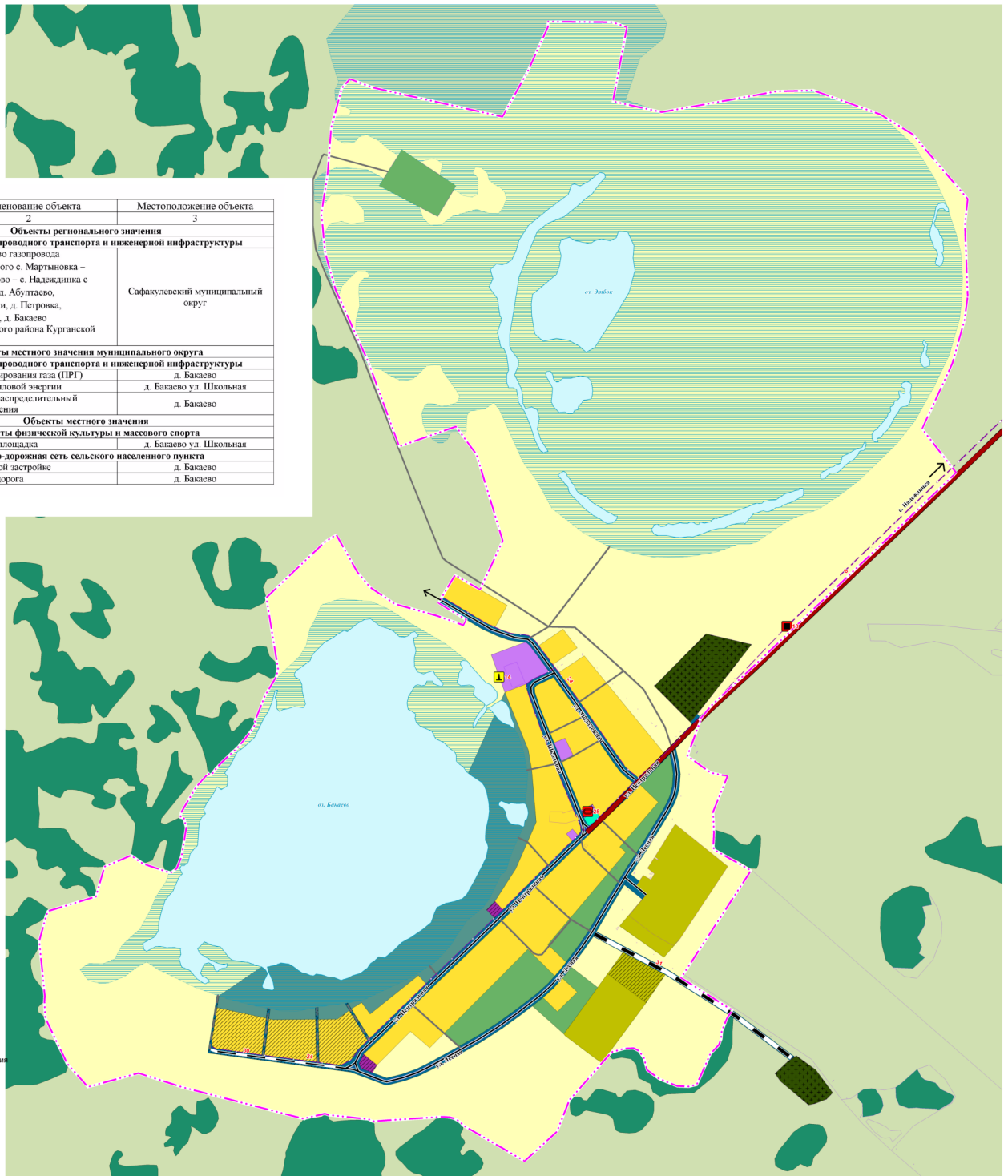
Карта функциональных зон д. Бакаево

М 1:5000

СХЕМА РАСПОЛОЖЕНИЯ НАСЕЛЕННОГО ПУНКТА В ГРАНИЦАХ САФАКУЛЕВСКОГО МУНИЦИПАЛЬНОГО ОКРУГА



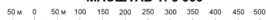
№ п/п	Наименование объекта	Местоположение объекта
1	2	3
Объекты регионального значения		
Объекты трубопроводного транспорта и инженерной инфраструктуры		
6	Строительство газопровода межпоселкового с. Мартыновка – с. Сулейманово – с. Надеждинка с отводами на д. Абултаево, д. Соколынки, д. Петровка, д. Бурматово, д. Бакаево Сафакулевского района Курганской области	Сафакулевский муниципальный округ
Объекты местного значения муниципального округа		
Объекты трубопроводного транспорта и инженерной инфраструктуры		
13	Пункт редуцирования газа (ПРГ)	д. Бакаево
14	Источник тепловой энергии	д. Бакаево ул. Школьная
24	Газопровод распределительный низкого давления	д. Бакаево
Объекты местного значения		
Объекты физической культуры и массового спорта		
25	Спортивная площадка	д. Бакаево ул. Школьная
Улично-дорожная сеть сельского населенного пункта		
30	Улицы в жилой застройке	д. Бакаево
31	Поселковая дорога	д. Бакаево



УСЛОВНЫЕ ОБОЗНАЧЕНИЯ

- Границы субъектов Российской Федерации, муниципальных образований, населенных пунктов**
- Граница субъекта Российской Федерации
 - Граница муниципального округа
 - Граница населенного пункта
- Объекты социальной инфраструктуры, отдыха и туризма, санаторно-курортного назначения**
- Объекты физической культуры и массового спорта**
- Местного значения*
- Спортивное сооружение
- Объекты транспортной инфраструктуры**
- Автомобильные дороги**
- Регионального значения*
- Автомобильные дороги регионального или межмуниципального значения
- Улично-дорожная сеть сельского населенного пункта**
- Местного значения*
- Поселковая дорога
 - Улицы в жилой застройке
 - Хозяйственный проезд, скотопрогон
- Объекты трубопроводного транспорта и инженерной инфраструктуры**
- Объекты добычи и транспортировки газа**
- Местного значения*
- Газорегуляторный пункт
- Распределительные трубопроводы для транспортировки газа**
- Регионального значения*
- Газопровод распределительный высокого давления
 - Газопровод распределительный низкого давления
- Объекты теплоснабжения**
- Местного значения*
- Источник тепловой энергии
- Функциональные зоны**
- Зона застройки индивидуальными жилыми домами
 - Многофункциональная общественно-деловая зона
 - Зона специализированной общественной застройки
 - Зона транспортной инфраструктуры
 - Зоны сельскохозяйственного использования
 - Зона сельскохозяйственных угодий
 - Производственная зона сельскохозяйственных предприятий
 - Зоны рекреационного назначения
 - Зона озелененных территорий общего пользования (парки, сады, бульвары, городские леса)
 - Зона лесов
 - Зона кладбищ
 - Зона озелененных территорий специального назначения
 - Зона акваторий
- Природные объекты**
- Поверхностные водные объекты**
- Водоём (озеро, пруд, обводненный карьер, водохранилище)
 - Болото

МАСШТАБ 1: 5 000



6372-ПН					
ГЕНЕРАЛЬНЫЙ ПЛАН САФАКУЛЕВСКОГО МУНИЦИПАЛЬНОГО ОКРУГА КУРГАНСКОЙ ОБЛАСТИ					
Изм.	Введ.	Лист	№ стр.	Полном.	Дат.
01	01	1	1	000	21.2013
Разработал:	Курганов М.А.	21.2013			
Проверил:	Коробочко Г.В.	22.2013			
Оп. директор:	Ильина И.И.	22.2013			
Утверждаемая часть			Страница	Лист	Листов
			ПН	1	1
Карта функциональных зон д. Бакаево М 1:5000					0000 "Муниципальный земельный фонд"