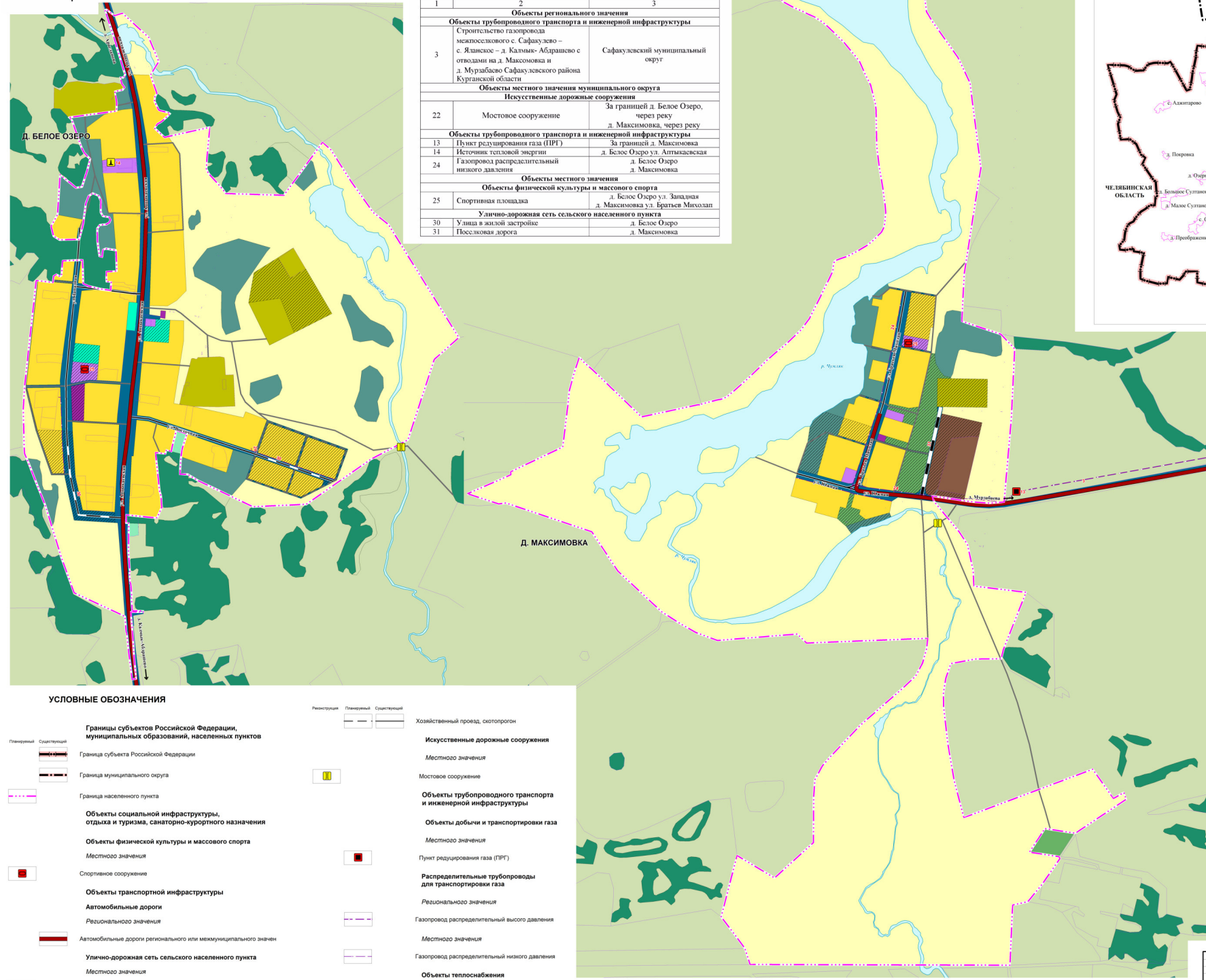
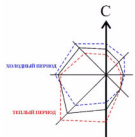


ГЕНЕРАЛЬНЫЙ ПЛАН САФАКУЛЕВСКОГО МУНИЦИПАЛЬНОГО ОКРУГА КУРГАНСКОЙ ОБЛАСТИ

УТВЕРЖДАЕМАЯ ЧАСТЬ

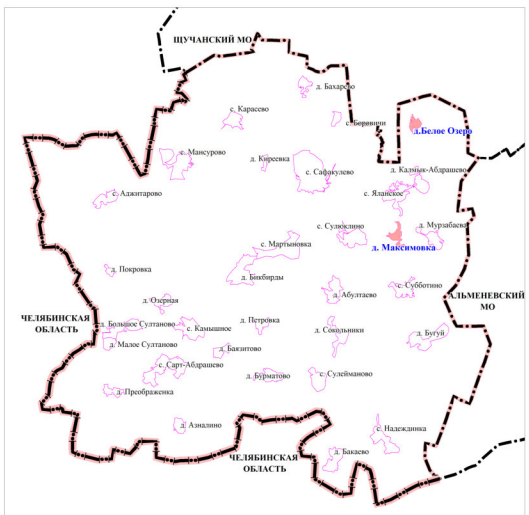
Карта функциональных зон д. Белое Озеро, д. Максимовка

М 1:5000



№ п/п	Наименование объекта	Местоположение объекта
Объекты регионального значения		
Объекты трубопроводного транспорта и инженерной инфраструктуры		
3	Строительство газопровода межпоселкового с. Сафакулево – с. Ялвиское – д. Калмык-Абдрашова с отводами на д. Максимовка и д. Мурабабо Сафакулевского района Курганской области	Сафакулевский муниципальный округ
Объекты местного значения муниципального округа		
Искусственные дорожные сооружения		
22	Мостовое сооружение	За границей д. Белое Озеро, через реку д. Максимовка, через реку
Объекты трубопроводного транспорта и инженерной инфраструктуры		
13	Пункт редуцирования газа (ПРГ)	За границей д. Максимовка
14	Источник тепловой энергии	д. Белое Озеро ул. Алтыбаевская
24	Газопровод распределительный низкого давления	д. Белое Озеро д. Максимовка
Объекты местного значения		
Объекты физической культуры и массового спорта		
25	Спортивная площадка	д. Белое Озеро ул. Западная д. Максимовка ул. Братьев Михолап
Улично-дорожная сеть сельского населенного пункта		
30	Улица в жилой застройке	д. Белое Озеро
31	Поселковая дорога	д. Максимовка

СХЕМА РАСПОЛОЖЕНИЯ НАСЕЛЕННОГО ПУНКТА В ГРАНИЦАХ САФАКУЛЕВСКОГО МУНИЦИПАЛЬНОГО ОКРУГА



УСЛОВНЫЕ ОБОЗНАЧЕНИЯ

	Границы субъектов Российской Федерации, муниципальных образований, населенных пунктов		Резиновые		Полуприцепы	Среднетяжелые	Хозяйственный проезд, скотопрогон
	Граница субъекта Российской Федерации		Искусственные дорожные сооружения				
	Граница муниципального округа		Местного значения				
	Граница населенного пункта		Мостовое сооружение				
	Объекты социальной инфраструктуры, отдыха и туризма, санаторно-курортного назначения		Объекты трубопроводного транспорта и инженерной инфраструктуры				
	Объекты физической культуры и массового спорта		Объекты добычи и транспортировки газа				
	Спортивное сооружение		Местного значения				
	Объекты транспортной инфраструктуры		Пункт редуцирования газа (ПРГ)				
	Автомобильные дороги		Распределительные трубопроводы для транспортировки газа				
	Автомобильные дороги регионального или межмуниципального значения		Регионального значения				
	Улично-дорожная сеть сельского населенного пункта		Газопровод распределительный высокого давления				
	Поселковая дорога		Местного значения				
	Улица в жилой застройке		Объекты теплоснабжения				
			Местного значения				
			Источник тепловой энергии				

Планируемый	Существующий	Функциональные зоны
		Зона застройки индивидуальными жилыми домами
		Многофункциональная общественно-деловая зона
		Зона специализированной общественной застройки
		Производственная зона
		Зона транспортной инфраструктуры
		Зоны сельскохозяйственного использования
		Зона сельскохозяйственных угодий
		Производственная зона сельскохозяйственных предприятий
		Зоны рекреационного назначения
		Зона озелененных территорий общего пользования (парки, сады, скверы, бульвары, городские леса)
		Зона лесов
		Зона озелененных территорий специального назначения
		Зона акваторий
		Иная зона
		Природные объекты
		Поверхностные водные объекты
		Водоток (река, ручей, канал)
		Водоем (озеро, пруд, обводненный карьер, водохранилище)
		Болото



6372-П1		6372-П1	
ГЕНЕРАЛЬНЫЙ ПЛАН САФАКУЛЕВСКОГО МУНИЦИПАЛЬНОГО ОКРУГА КУРГАНСКОЙ ОБЛАСТИ			
Исполнитель	Исполнитель	Состав	Лист
Результат	Результат	П1	1
Дата утверждения	Дата утверждения	Утверждаемая часть	
11.2012	11.2012	1	
Карты функциональных зон д. Белое Озеро, д. Максимовка		040	
М 1:5000		"Технический паспорт документа"	