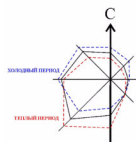


ГЕНЕРАЛЬНЫЙ ПЛАН САФАКУЛЕВСКОГО МУНИЦИПАЛЬНОГО ОКРУГА КУРГАНСКОЙ ОБЛАСТИ

УТВЕРЖДАЕМАЯ ЧАСТЬ

Карта функциональных зон д. Большое Султаново

М 1:5000



№ п/п	Наименование объекта	Местоположение объекта
1	Объекты регионального значения	
2	Объекты местного значения	
3	Объекты транспортной инфраструктуры	
4	Строительство газопровода межмуниципального с. Мартыново – д. Вибирки – с. Виноземье – с. Саги – Абдраимова с отводом на д. Опарина, д. Баранова, д. Белевое, Султаново, д. Малое Султаново, д. Виноземье, д. Алашова, д. Преображенка Сафакулевского района Курганской области	Сафакулевский муниципальный округ
5	Объекты местного значения муниципального округа	
6	Объекты транспортной инфраструктуры	
13	Пункт redistribution газа (ПРГ)	д. Большое Султаново
14	Источник тепловой энергии	д. Большое Султаново
21	Водопровод	ул. Школьная
24	Газопровод распределительный низкого давления	д. Большое Султаново
25	Объекты физической культуры и массового спорта	
26	Спортивная площадка	д. Большое Султаново ул. Кавказская
30	Улицы и дорожная сеть сельского назначения и улицы	д. Большое Султаново
31	Поселковая дорога	д. Большое Султаново За границей д. Большое Султаново

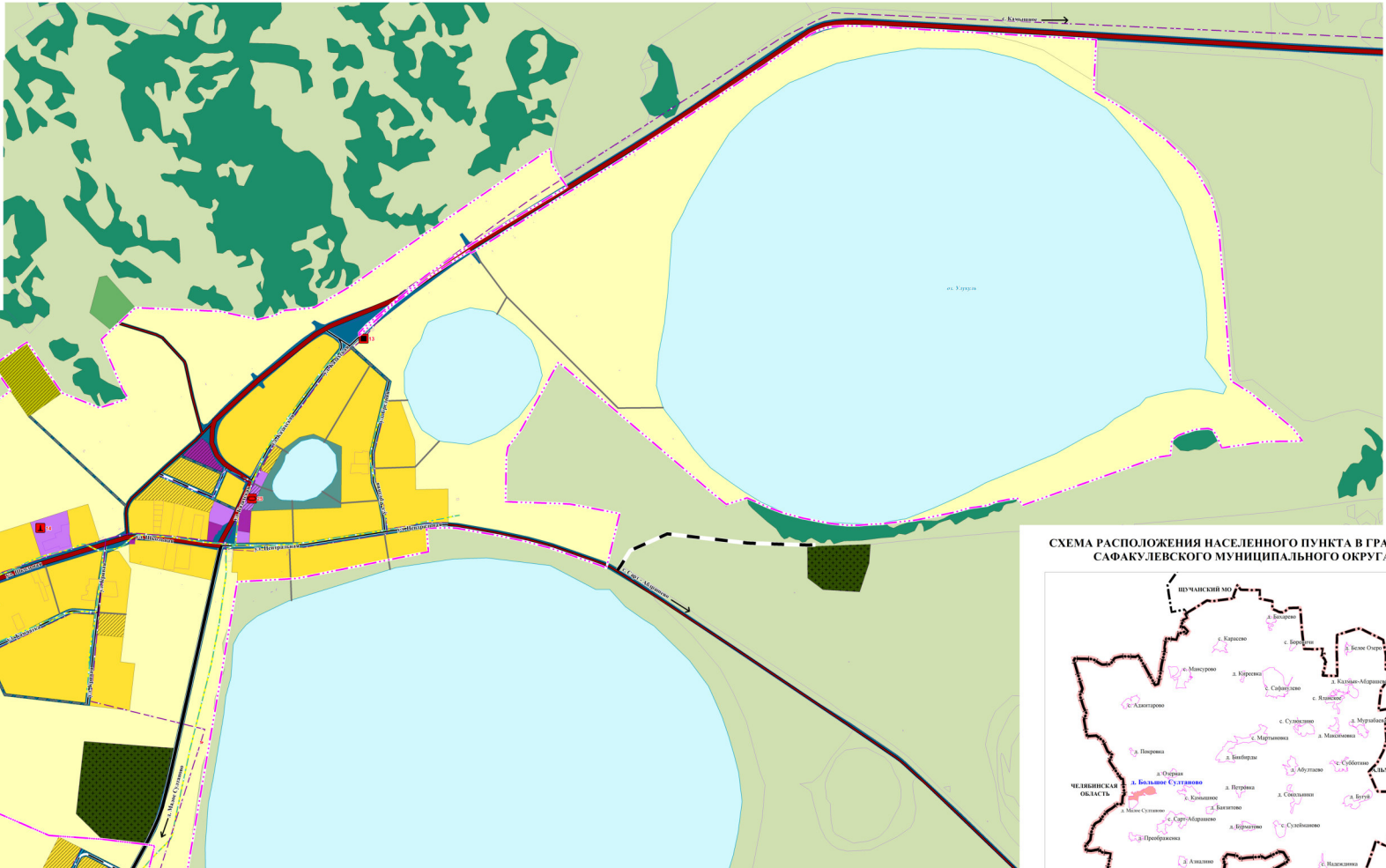
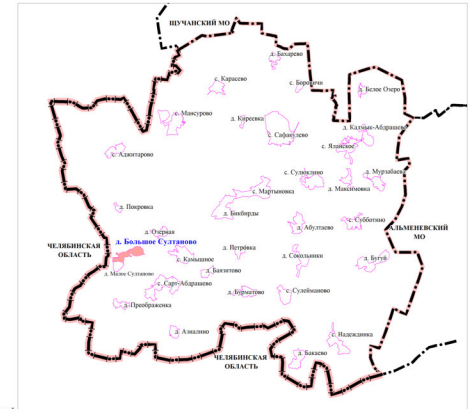


СХЕМА РАСПОЛОЖЕНИЯ НАСЕЛЕННОГО ПУНКТА В ГРАНИЦАХ САФАКУЛЕВСКОГО МУНИЦИПАЛЬНОГО ОКРУГА



УСЛОВНЫЕ ОБОЗНАЧЕНИЯ

Планировочный	Ситуационный

Планировочный	Ситуационный

Планировочный	Ситуационный

Планировочный	Ситуационный

МАСШТАБ 1: 5 000
50 м 0 50 м 100 150 200 250 300 350 400 450 500

Изм.		Лист		Дата	
1	1	1	1	1	1

6370-ПД
ГЕНЕРАЛЬНЫЙ ПЛАН САФАКУЛЕВСКОГО МУНИЦИПАЛЬНОГО ОКРУГА КУРГАНСКОЙ ОБЛАСТИ
Утверждаемая часть
Состав: Лист 1 из 1
ИТД
6343
"Утвержденный рабочий проект"