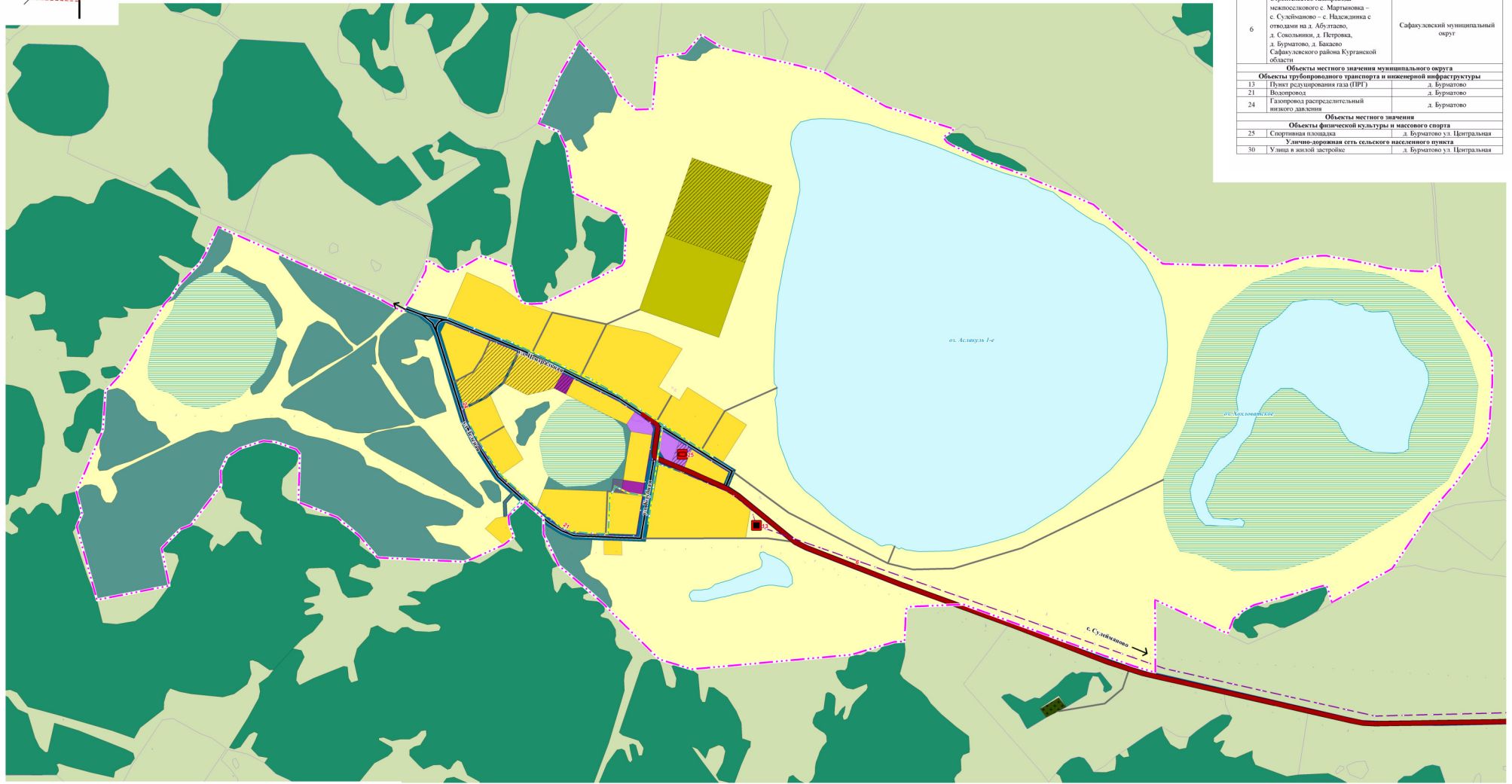
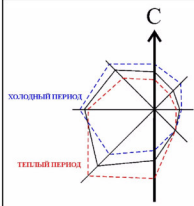


ГЕНЕРАЛЬНЫЙ ПЛАН САФАКУЛЕВСКОГО МУНИЦИПАЛЬНОГО ОКРУГА КУРГАНСКОЙ ОБЛАСТИ

УТВЕРЖДАЕМАЯ ЧАСТЬ

Карта функциональных зон д. Бурматово

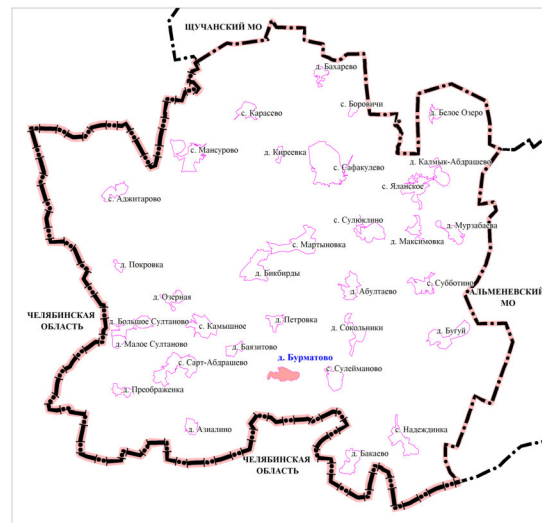
М 1:5000



№ п/п	Наименование объекта	Местоположение объекта
1	Объекты регионального значения	
Объекты трубопроводного транспорта и инженерной инфраструктуры		
6	Строительство газопровода межселенского с. Мартановка – с. Сулейманово – с. Надеждина с отводами на д. Абултаево, д. Соколынина, д. Петрова, д. Бурматово, д. Бакаево Сафакулевского района Курганской области	Сафакулевский муниципальный округ
Объекты местного значения муниципального округа		
Объекты трубопроводного транспорта и инженерной инфраструктуры		
13	Пункт редуцирования газа (ПРГ)	д. Бурматово
21	Водопровод	д. Бурматово
24	Газопровод распределительный низкого давления	д. Бурматово
Объекты местного значения		
Объекты физической культуры и массового спорта		
25	Спортивная площадка	д. Бурматово ул. Центральная
Улично-дорожная сеть сельского населенного пункта		
30	Улица в жилой застройке	д. Бурматово ул. Центральная


СХЕМА РАСПОЛОЖЕНИЯ НАСЕЛЕННОГО ПУНКТА В ГРАНИЦАХ САФАКУЛЕВСКОГО МУНИЦИПАЛЬНОГО ОКРУГА

УСЛОВНЫЕ ОБОЗНАЧЕНИЯ



<p>Границы субъектов Российской Федерации, муниципальных образований, населенных пунктов</p> <p>Граница субъекта Российской Федерации</p> <p>Граница муниципального округа</p> <p>Граница населенного пункта</p>	<p>Объекты социальной инфраструктуры, отдыха и туризма, санаторно-курортного назначения</p> <p>Объекты физической культуры и массового спорта</p> <p><i>Местного значения</i></p> <p>Спортивное сооружение</p>	<p>Объекты транспортной инфраструктуры</p> <p><i>Автомобильные дороги</i></p> <p>Регионального значения</p> <p>Автомобильные дороги регионального или межмуниципального значения</p> <p><i>Улично-дорожная сеть сельского населенного пункта</i></p> <p><i>Местного значения</i></p> <p>Улица в жилой застройке</p> <p>Хозяйственный проезд, скотопрогон</p>	<p>Объекты трубопроводного транспорта и инженерной инфраструктуры</p> <p>Объекты добычи и транспортировки газа</p> <p><i>Местного значения</i></p> <p>Пункт редуцирования газа (ПРГ)</p> <p>Распределительные трубопроводы для транспортировки газа</p> <p><i>Регионального значения</i></p> <p>Газопровод распределительный высокого давления</p> <p><i>Местного значения</i></p> <p>Газопровод распределительный низкого давления</p> <p>Сети водоснабжения</p> <p><i>Местного значения</i></p> <p>Водопровод</p>	<p>Функциональные зоны</p> <p>Зона застройки индивидуальными жилыми домами</p> <p>Многофункциональная общественно-деловая зона</p> <p>Зона специализированной общественной застройки</p> <p>Зона инженерной инфраструктуры</p> <p>Зона транспортной инфраструктуры</p>	<p>Зоны сельскохозяйственного использования</p> <p>Зона сельскохозяйственных угодий</p> <p>Производственная зона сельскохозяйственных предприятий</p> <p>Зоны рекреационного назначения</p> <p>Зона лесов</p> <p>Зона акваторий</p> <p>Природные объекты</p> <p>Поверхностные водные объекты</p> <p>Водоём (озеро, пруд, обводненный карьер, водохранилище)</p> <p>Болото</p>
---	--	---	---	---	--

МАСШТАБ 1: 5 000



6372-ТП					
ГЕНЕРАЛЬНЫЙ ПЛАН САФАКУЛЕВСКОГО МУНИЦИПАЛЬНОГО ОКРУГА КУРГАНСКОЙ ОБЛАСТИ					
Утверждаемая часть					
№ п/п	Исполн.	Лист	№ док.	Подпись	Дата
Разработал	Иванова М.А.	1/1	2.2023		
Рецензент	Иванова Т.В.		2.2023		
Тех. директор	Иванова В.И.		2.2023		
Карта функциональных зон д. Бурматово М 1:5000					
				Страна	Лист
				РФ	1
				Листов	1
				ОКЖ	"Инициативный земельный фонд"