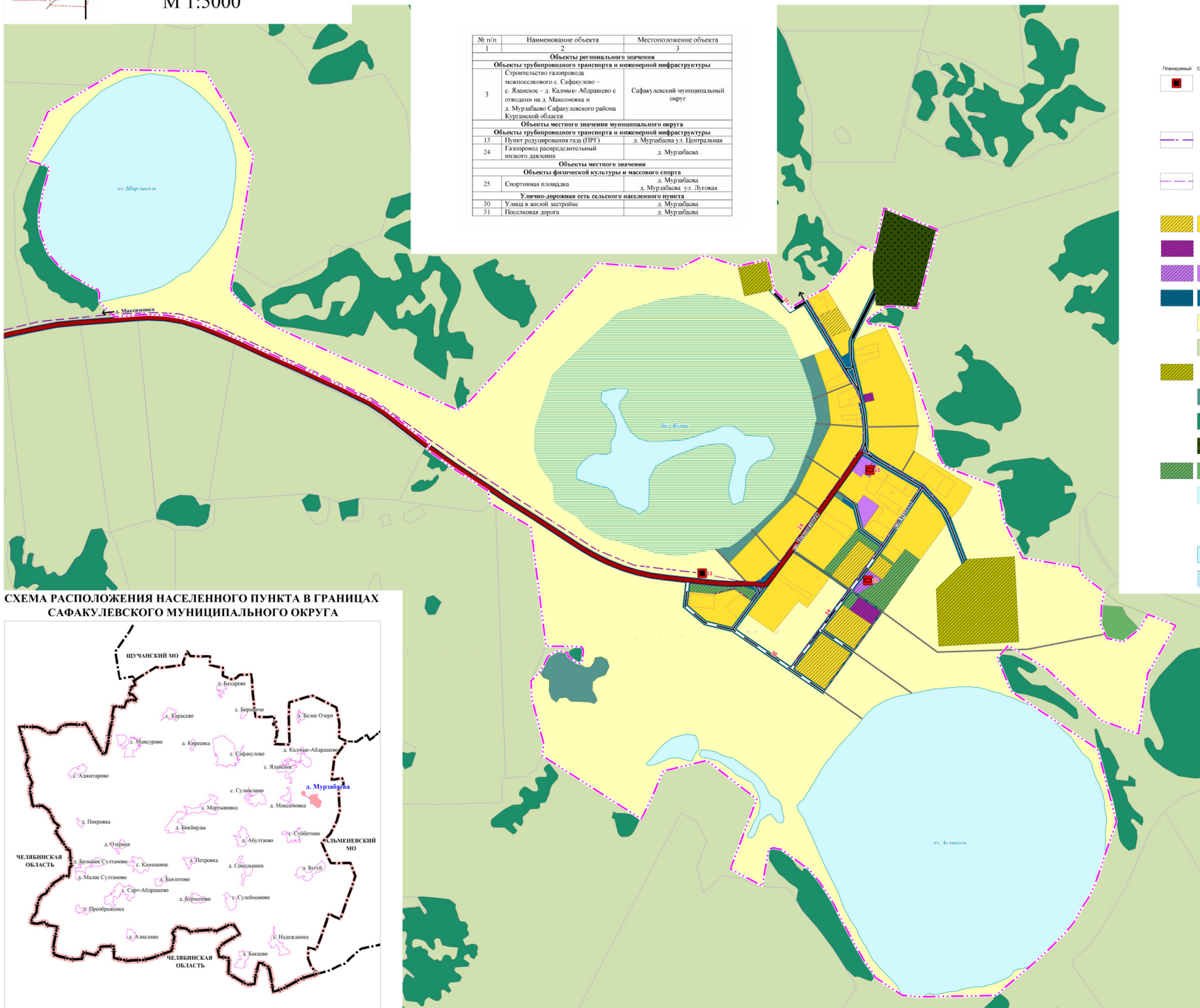
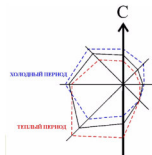


ГЕНЕРАЛЬНЫЙ ПЛАН САФАКУЛЕВСКОГО МУНИЦИПАЛЬНОГО ОКРУГА КУРГАНСКОЙ ОБЛАСТИ

УТВЕРЖДАЕМАЯ ЧАСТЬ

Карта функциональных зон д. Мурзабаева

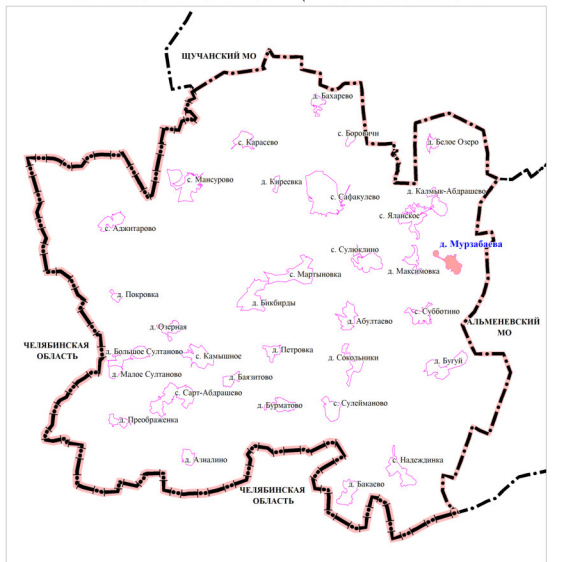
М 1:5000



№ п/п	Наименование объекта	Местоположение объекта
1	2	3
Объекты регионального значения		
Объекты трубопроводного транспорта и инженерной инфраструктуры		
3	Строительство газопровода межселовского с. Сафакулево – с. Язанико – д. Казмы – Абрашино с отводами на д. Максимова и д. Мурзабаева Сафакулевского района Курганской области	Сафакулевский муниципальный округ
Объекты местного значения муниципального округа		
Объекты трубопроводного транспорта и инженерной инфраструктуры		
13	Пункт регулирования газа (ПРГ)	д. Мурзабаева ул. Центральная
24	Газопровод распределительный низкого давления	д. Мурзабаева
Объекты местного значения		
Объекты физической культуры и массового спорта		
25	Спортивная площадка	д. Мурзабаева
	Улично-дорожная сеть сельского населенного пункта	д. Мурзабаева ул. Луговая
30	Улицы в жилой застройке	д. Мурзабаева
31	Поселковая дорога	д. Мурзабаева

- Объекты трубопроводного транспорта и инженерной инфраструктуры**
- Объекты добычи и транспортировки газа**
- Местного значения*
- Пункт регулирования газа (ПРГ)
- Распределительные трубопроводы для транспортировки газа**
- Регионального значения*
- Газопровод распределительный высокого давления
- Местного значения*
- Газопровод распределительный низкого давления
- Функциональные зоны**
- Зона застройки индивидуальными жилыми домами
 - Многофункциональная общественно-деловая зона
 - Зона специализированной общественной застройки
 - Зона транспортной инфраструктуры
 - Зоны сельскохозяйственного использования
 - Зона сельскохозяйственных угодий
 - Производственная зона сельскохозяйственных предприятий
 - Зоны рекреационного назначения
 - Зона лесов
 - Зона кладбищ
 - Зона озелененных территорий специального назначения
 - Зона акваторий
- Природные объекты**
- Поверхностные водные объекты**
- Водоем (озеро, пруд, обводненный карьер, водохранилище)
- Болото

СХЕМА РАСПОЛОЖЕНИЯ НАСЕЛЕННОГО ПУНКТА В ГРАНИЦАХ САФАКУЛЕВСКОГО МУНИЦИПАЛЬНОГО ОКРУГА



- УСЛОВНЫЕ ОБОЗНАЧЕНИЯ**
- Границы субъектов Российской Федерации, муниципальных образований, населенных пунктов**
- Граница субъекта Российской Федерации
 - Граница муниципального округа
 - Граница населенного пункта
- Объекты социальной инфраструктуры, отдыха и туризма, санаторно-курортного назначения**
- Объекты физической культуры и массового спорта**
- Местного значения*
- Спортивное сооружение
- Объекты транспортной инфраструктуры**
- Автомобильные дороги**
- Регионального значения*
- Автомобильные дороги регионального или межмуниципального значения

- Улично-дорожная сеть сельского населенного пункта**
- Местного значения*
- Поселковая дорога
 - Улицы в жилой застройке
 - Хозяйственный проезд, скотопрогон



				6372-ТП			
				ГЕНЕРАЛЬНЫЙ ПЛАН САФАКУЛЕВСКОГО МУНИЦИПАЛЬНОГО ОКРУГА КУРГАНСКОЙ ОБЛАСТИ			
Имя	Фамилия	Имя	Фамилия	Имя	Фамилия	Имя	Фамилия
Ред. группа	Курганский Г.В.	Иванова М.А.	Иванова М.А.	Иванова М.А.	Иванова М.А.	Иванова М.А.	Иванова М.А.
Имя	Фамилия	Имя	Фамилия	Имя	Фамилия	Имя	Фамилия
				Утверждаемая часть			
				Страна		Лист	
				РФ		1	
				Лист		1	
				Карта функционального плана д. Мурзабаева М 1:5000			
				© ООО "Инициативный территориальный фонд"			