

# ГЕНЕРАЛЬНЫЙ ПЛАН САФАКУЛЕВСКОГО МУНИЦИПАЛЬНОГО ОКРУГА КУРГАНСКОЙ ОБЛАСТИ УТВЕРЖДАЕМАЯ ЧАСТЬ

## Карта функциональных зон д. Озерная М 1:5000

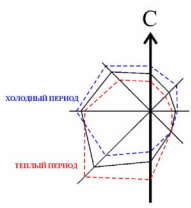
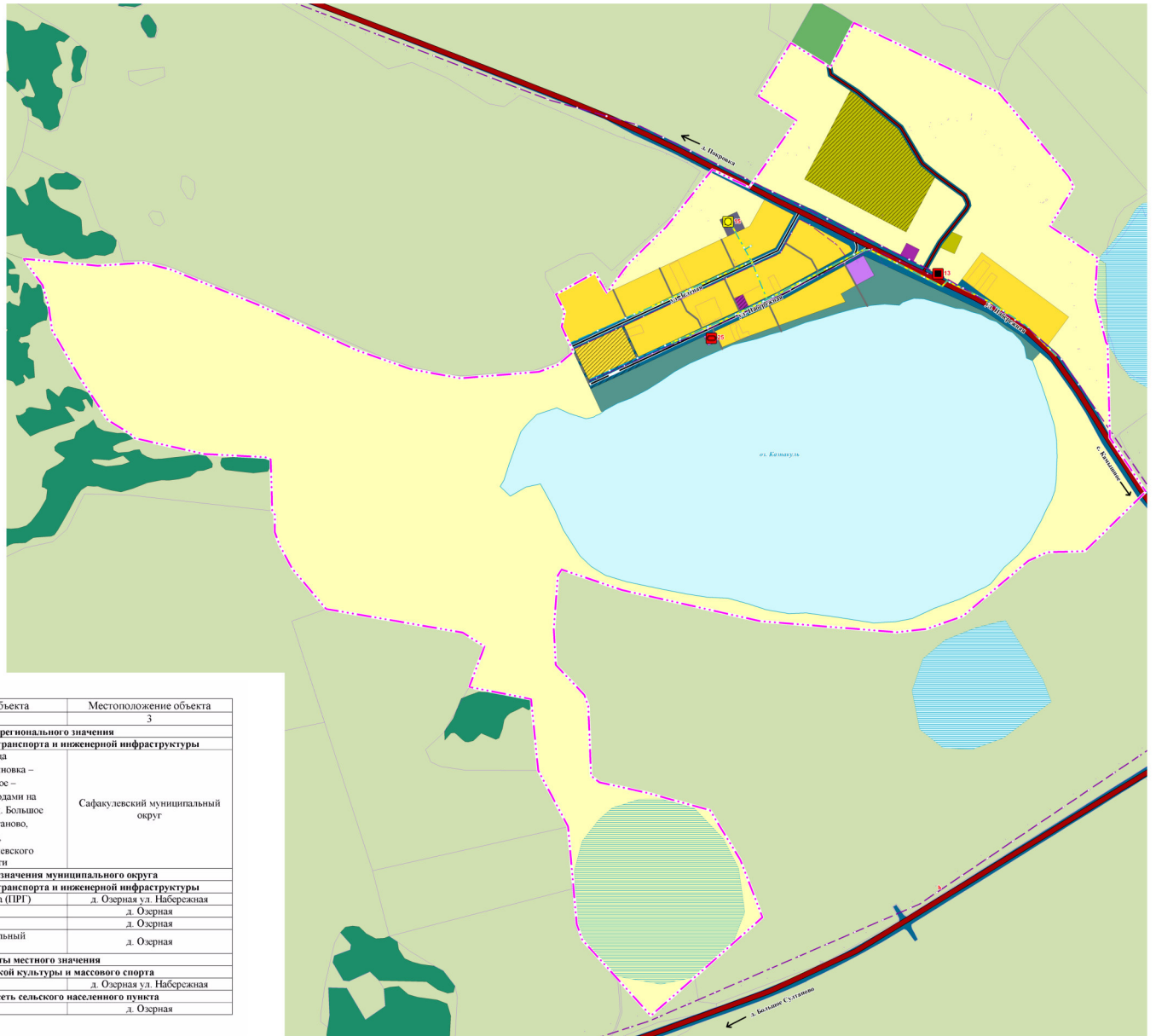
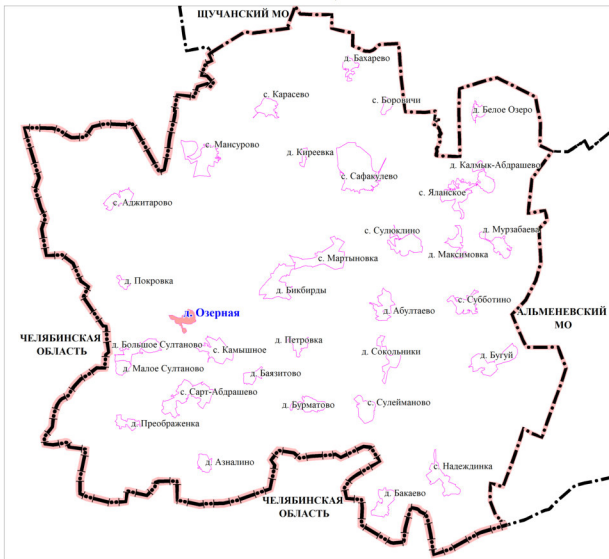


СХЕМА РАСПОЛОЖЕНИЯ НАСЕЛЕННОГО ПУНКТА В ГРАНИЦАХ САФАКУЛЕВСКОГО МУНИЦИПАЛЬНОГО ОКРУГА



### УСЛОВНЫЕ ОБОЗНАЧЕНИЯ

- Границы субъектов Российской Федерации, муниципальных образований, населенных пунктов**
- Граница субъекта Российской Федерации
  - Граница муниципального округа
  - Граница населенного пункта
- Объекты социальной инфраструктуры, отдыха и туризма, санаторно-курортного назначения**
- Объекты физической культуры и массового спорта**
- Местного значения**
- Спортивное сооружение
- Объекты транспортной инфраструктуры**
- Автомобильные дороги**
- Регионального значения
  - Автомобильные дороги регионального или межмуниципального значения
  - Местного значения
  - Автомобильные дороги местного значения
- Улично-дорожная сеть сельского населенного пункта**
- Местного значения**
- Улицы в жилой застройке
  - Хозяйственный проезд, скотопрогон
- Объекты трубопроводного транспорта и инженерной инфраструктуры**
- Объекты добычи и транспортировки газа**
- Местного значения**
- Пункт редуцирования газа (ПРГ)
- Распределительные трубопроводы для транспортировки газа**
- Регионального значения
  - Газопровод распределительный высокого давления
  - Местного значения
  - Газопровод распределительный низкого давления

№ п/п	Наименование объекта	Местоположение объекта
1		
<b>Объекты регионального значения</b>		
<b>Объекты трубопроводного транспорта и инженерной инфраструктуры</b>		
4	Строительство газопровода межпоселкового с. Мартыновка – д. Бибирды – с. Камышино – с. Сарт-Абарашево с отводами на д. Озерная, д. Покровка, д. Большое Султаново, д. Малое Султаново, д. Базитово, д. Азналино, д. Преображенка Сафакулевского района Курганской области	Сафакулевский муниципальный округ
<b>Объекты местного значения муниципального округа</b>		
<b>Объекты трубопроводного транспорта и инженерной инфраструктуры</b>		
13	Пункт редуцирования газа (ПРГ)	д. Озерная ул. Набережная
15	Водонапорная башня	д. Озерная
21	Водопровод	д. Озерная
24	Газопровод распределительный низкого давления	д. Озерная
<b>Объекты местного значения</b>		
<b>Объекты физической культуры и массового спорта</b>		
25	Спортивная площадка	д. Озерная ул. Набережная
30	Улицы в жилой застройке	д. Озерная

- Объекты водоснабжения**
- Местного значения**
- Водонапорная башня
- Сети водоснабжения**
- Местного значения**
- Водопровод
- Функциональные зоны**
- Зона застройки индивидуальными жилыми домами
  - Многофункциональная общественно-деловая зона
  - Зона специализированной общественной застройки
  - Зона инженерной инфраструктуры

- Зона транспортной инфраструктуры
  - Зоны сельскохозяйственного использования
  - Зона сельскохозяйственных угодий
  - Производственная зона сельскохозяйственных предприятий
  - Зоны рекреационного назначения
  - Зона лесов
  - Зона озелененных территорий специального назначения
  - Зона акваторий
- Природные объекты**
- Поверхностные водные объекты**
- Водоемы (озеро, пруд, обводненный карьер, водохранилище)
  - Болото



6372-ПП					
ГЕНЕРАЛЬНЫЙ ПЛАН САФАКУЛЕВСКОГО МУНИЦИПАЛЬНОГО ОКРУГА КУРГАНСКОЙ ОБЛАСТИ					
Имя	Фамилия	Лист	№ лист	Полном.	Дата
Федосеев	Петрович И.А.	1	1	12.2021	12.2021
Руководит.	Кузнецов И.В.			12.2021	
Сог. оператор	Фролова И.И.			12.2021	
Утверждаемая часть				Страна	Лист
Карта функциональных зон д. Озерная М 1:5000				РФ	1 / 1
				© 2021	"Информационный земельный фонд"