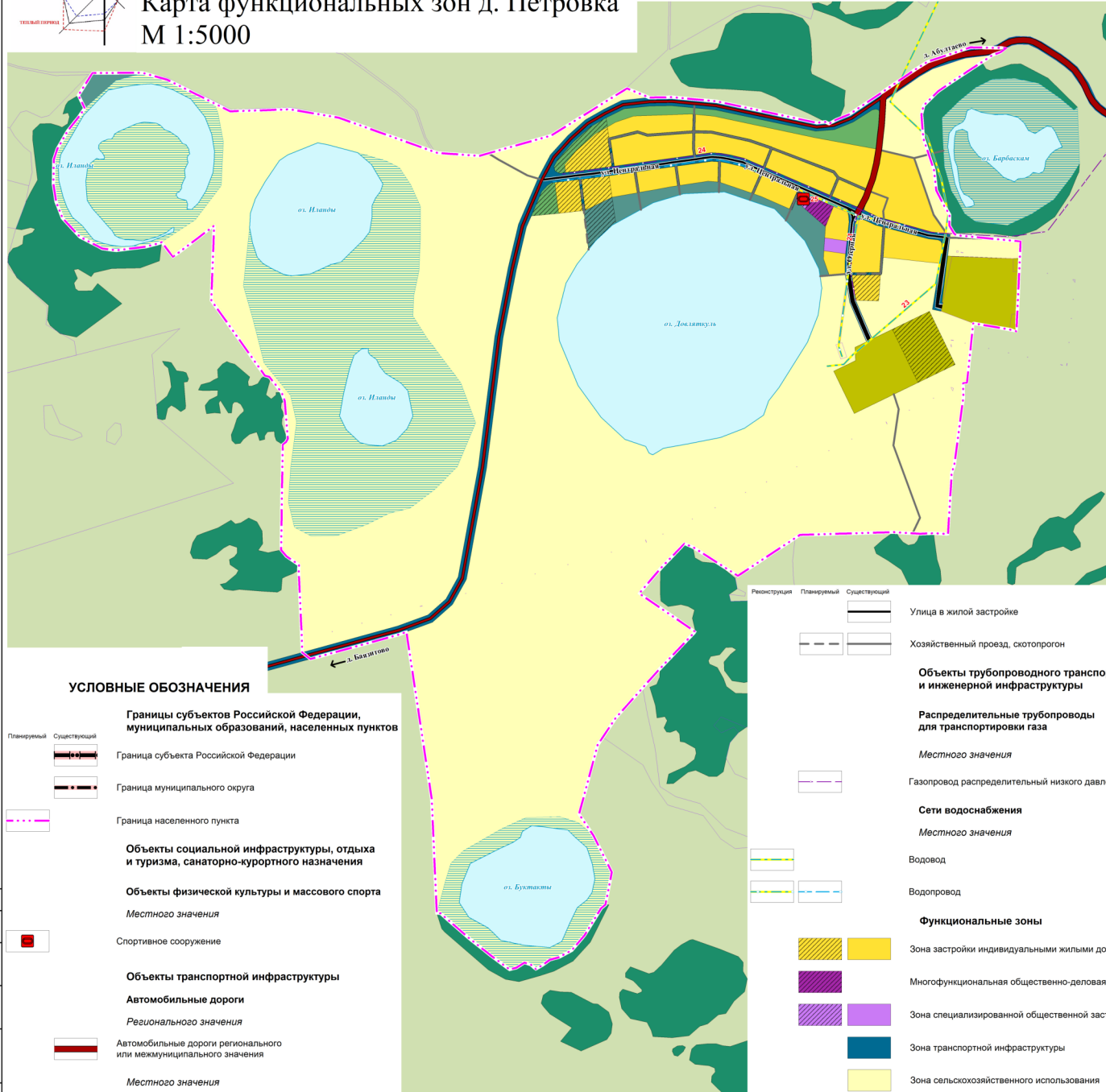
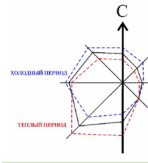


# ГЕНЕРАЛЬНЫЙ ПЛАН САФАКУЛЕВСКОГО МУНИЦИПАЛЬНОГО ОКРУГА КУРГАНСКОЙ ОБЛАСТИ

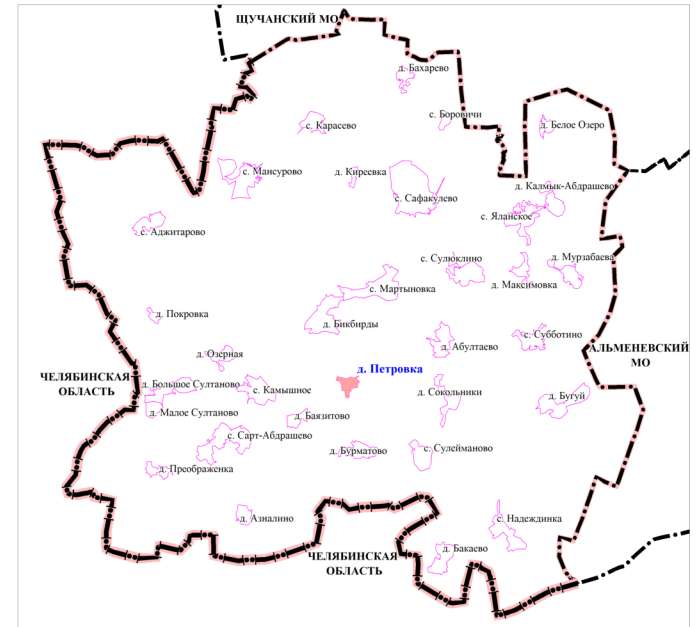
## УТВЕРЖДАЕМАЯ ЧАСТЬ

### Карта функциональных зон д. Петровка

М 1:5000



### СХЕМА РАСПОЛОЖЕНИЯ НАСЕЛЕННОГО ПУНКТА В ГРАНИЦАХ САФАКУЛЕВСКОГО МУНИЦИПАЛЬНОГО ОКРУГА



#### УСЛОВНЫЕ ОБОЗНАЧЕНИЯ

- Границы субъектов Российской Федерации, муниципальных образований, населенных пунктов**
- Граница субъекта Российской Федерации
  - Граница муниципального округа
  - Граница населенного пункта
- Объекты социальной инфраструктуры, отдыха и туризма, санаторно-курортного назначения**
- Спортивное сооружение
- Объекты транспортной инфраструктуры**
- Автомобильные дороги**
- Регионального значения
  - Местного значения
- Улично-дорожная сеть сельского населенного пункта**
- Местного значения
  - Поселковая дорога

- Объекты трубопроводного транспорта и инженерной инфраструктуры**
- Местного значения
  - Газопровод распределительный низкого давления
  - Сети водоснабжения
  - Местного значения
  - Водовод
  - Водопровод
- Функциональные зоны**
- Зона застройки индивидуальными жилыми домами
  - Многофункциональная общественно-деловая зона
  - Зона специализированной общественной застройки
  - Зона транспортной инфраструктуры
  - Зона сельскохозяйственного использования
  - Зона сельскохозяйственных угодий

- Планируемый / Существующий**
- Производственная зона сельскохозяйственных предприятий
  - Зоны рекреационного назначения
  - Зона лесов
  - Зона озелененных территорий специального назначения
  - Зона акваторий
- Природные объекты**
- Поверхностные водные объекты**
- Водоток (река, ручей, канал)
  - Водоем (озеро, пруд, обводненный карьер, водохранилище)
  - Болото

№ п/п	Наименование объекта	Местоположение объекта
1	2	3
<b>Объекты местного значения муниципального округа</b>		
<b>Объекты трубопроводного транспорта и инженерной инфраструктуры</b>		
13	Пункт регулирования газа (ПРГ)	За границей д. Петровка
21	Водопровод	д. Петровка
23	Водовод	Сафакулевский муниципальный округ
24	Газопровод распределительный низкого давления	д. Петровка
<b>Объекты местного значения</b>		
<b>Объекты физической культуры и массового спорта</b>		
25	Спортивная площадка	д. Петровка ул. Озерная



6372-ТП					
ГЕНЕРАЛЬНЫЙ ПЛАН САФАКУЛЕВСКОГО МУНИЦИПАЛЬНОГО ОКРУГА КУРГАНСКОЙ ОБЛАСТИ					
Имя	Кол-во	Лист	№ док.	Подпись	Дата
Разработал			Ларина М.А.		12.2023
Руководитель			Королюков Т.В.		12.2023
Сог. архитектор			Иренин В.И.		12.2023
Утверждаемая часть			Страниц	Лист	Листов
Карта функциональных зон д. Петровка М 1:5000			ГП	1	1
					ООО "Национальный земельный фонд"