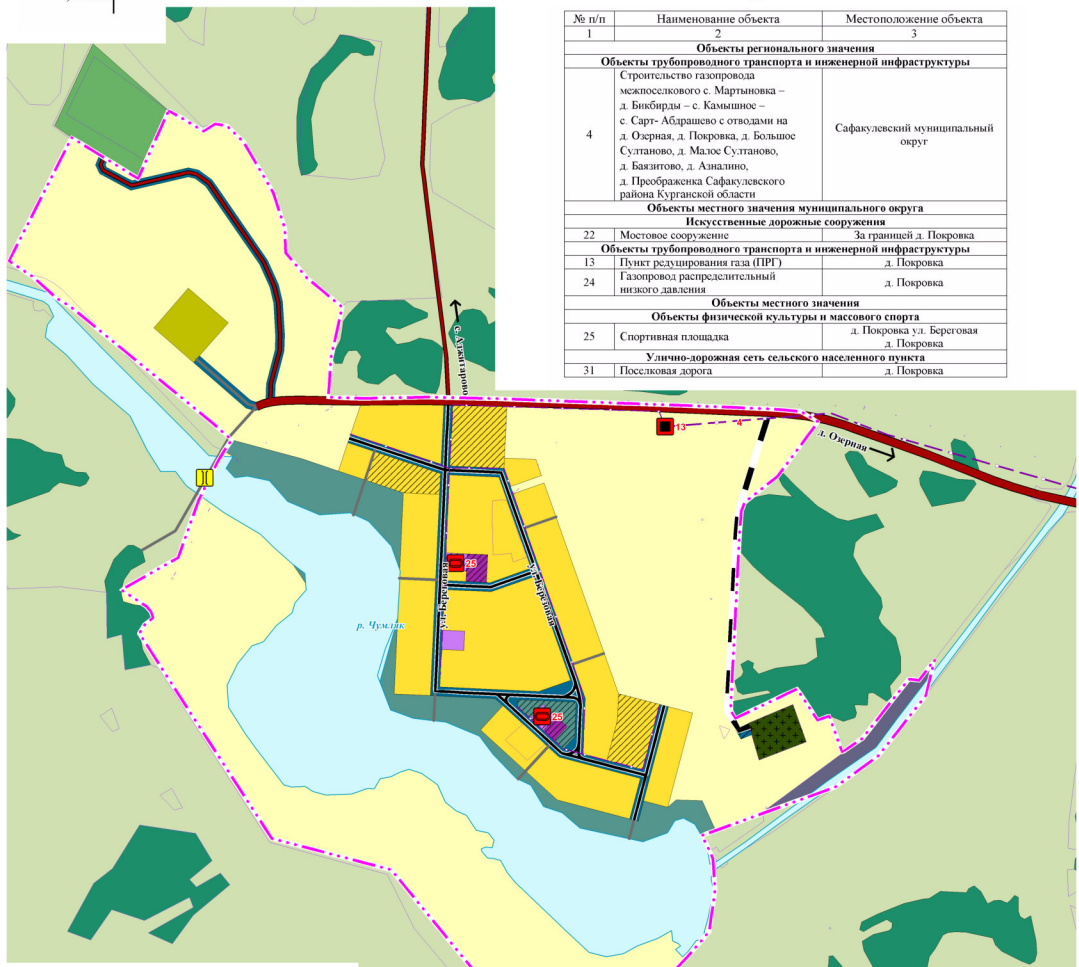
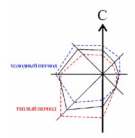


ГЕНЕРАЛЬНЫЙ ПЛАН САФАКУЛЕВСКОГО МУНИЦИПАЛЬНОГО ОКРУГА КУРГАНСКОЙ ОБЛАСТИ

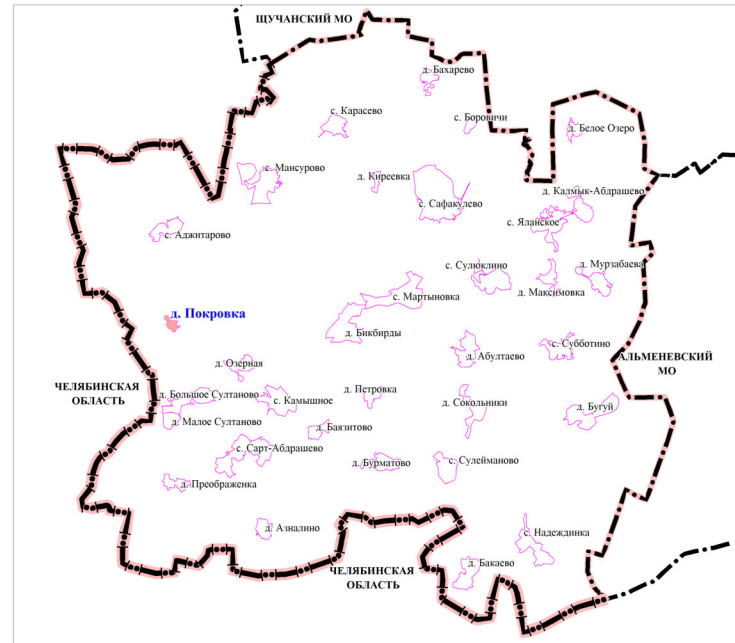
УТВЕРЖДАЕМАЯ ЧАСТЬ

Карта функциональных зон д. Покровка М 1:5000



№ п/п	Наименование объекта	Местоположение объекта
Объекты регионального значения		
Объекты трубопроводного транспорта и инженерной инфраструктуры		
4	Строительство газопровода межпоселкового с. Мартыновка – д. Бикбирды – с. Камышино – с. Сарт-Абдрашево с отводами на д. Озерная, д. Покровка, д. Большое Султаново, д. Малое Султаново, д. Багзитово, д. Азнаино, д. Преображенка Сафакулевского района Курганской области	Сафакулевский муниципальный округ
Объекты местного значения муниципального округа		
Искусственные дорожные сооружения		
22	Мостовое сооружение	За границей д. Покровка
Объекты трубопроводного транспорта и инженерной инфраструктуры		
13	Пункт редуцирования газа (ПРГ)	д. Покровка
24	Газопровод распределительный низкого давления	д. Покровка
Объекты местного значения		
Объекты физической культуры и массового спорта		
25	Спортивная площадка	д. Покровка ул. Береговая д. Покровка
Улично-дорожная сеть сельского населенного пункта		
31	Поселковая дорога	д. Покровка

СХЕМА РАСПОЛОЖЕНИЯ НАСЕЛЕННОГО ПУНКТА В ГРАНИЦАХ САФАКУЛЕВСКОГО МУНИЦИПАЛЬНОГО ОКРУГА




УСЛОВНЫЕ ОБОЗНАЧЕНИЯ

Границы субъектов Российской Федерации, муниципальных образований, населенных пунктов		Улично-дорожная сеть сельского населенного пункта		
Планируемый	Существующий	Реконструкция	Планируемый	Существующий
Граница субъекта Российской Федерации		Поселковая дорога		
Граница муниципального округа		Улицы в жилой застройке		
Граница населенного пункта		Хозяйственный проезд, скотопрогон		
Объекты социальной инфраструктуры, отдыха и туризма, санаторно-курортного назначения		Искусственные дорожные сооружения		
Местного значения		Местного значения		
	Спортивное сооружение		Мостовое сооружение	
Объекты транспортной инфраструктуры		Объекты трубопроводного транспорта и инженерной инфраструктуры		
Автомобильные дороги		Объекты добычи и транспортировки газа		
Регионального значения		Местного значения		
	Автомобильные дороги регионального или межмуниципального значения	Пункт редуцирования газа (ПРГ)		
Местного значения				
	Автомобильные дороги местного значения			

Распределительные трубопроводы для транспортировки газа

Регионального значения		Местного значения		Функциональные зоны		Природные объекты	
Планируемый	Существующий	Планируемый	Существующий	Планируемый	Существующий	Планируемый	Существующий
Газопровод распределительный высокого давления		Газопровод распределительный низкого давления		Зона застройки индивидуальными жилыми домами		Зона кладбищ	
Местного значения		Функциональные зоны		Многофункциональная общественно-деловая зона		Зона озелененных территорий специального назначения	
Газопровод распределительный низкого давления		Зона специализированной общественной застройки		Зона инженерной инфраструктуры		Зона акваторий	
Функциональные зоны		Зона транспортной инфраструктуры		Зона сельскохозяйственного использования		Природные объекты	
Зона застройки индивидуальными жилыми домами		Зоны сельскохозяйственных угодий		Зоны рекреационного назначения		Поверхностные водные объекты	
Многофункциональная общественно-деловая зона		Производственная зона сельскохозяйственных предприятий		Зона лесов		Водоток (река, ручей, канал)	
Зона специализированной общественной застройки		Зоны рекреационного назначения				Водоем (озеро, пруд, обводненный карьер, водохранилище)	
Зона инженерной инфраструктуры						Болото	
Зона транспортной инфраструктуры							
Зоны сельскохозяйственного использования							
Зона сельскохозяйственных угодий							
Производственная зона сельскохозяйственных предприятий							
Зоны рекреационного назначения							
Зона лесов							

МАСШТАБ 1: 5 000



6372-ТП					
ГЕНЕРАЛЬНЫЙ ПЛАН САФАКУЛЕВСКОГО МУНИЦИПАЛЬНОГО ОКРУГА КУРГАНСКОЙ ОБЛАСТИ					
Изм.	Кол.уч.	Лист	№ док.	Подпись	Дата
Разработал	Ирина М.А.				12.2023
Реконструировал	Крамаренко Т.В.				12.2023
Тех. директор	Иванов В.И.				12.2023
Утверждаемая часть			Стадия	Лист	Листов
Карта функциональных зон д. Покровка М 1:5000			ГП	1	1
			ООО "Национальный земельный фонд"		

СОГЛАСОВАНО
Имя, Ф. И. о. л. Подпись и дата