

ГЕНЕРАЛЬНЫЙ ПЛАН САФАКУЛЕВСКОГО МУНИЦИПАЛЬНОГО ОКРУГА КУРГАНСКОЙ ОБЛАСТИ

УТВЕРЖДАЕМАЯ ЧАСТЬ

Карта функциональных зон с. Аджитарово

М 1:5000

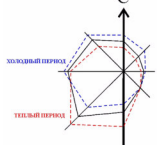
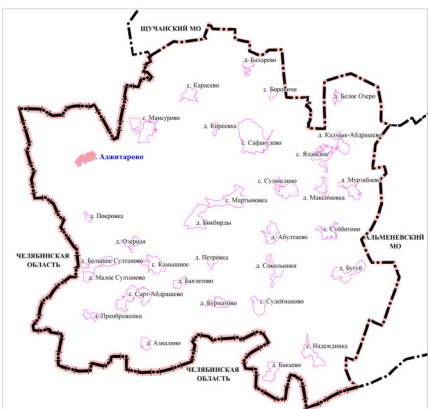
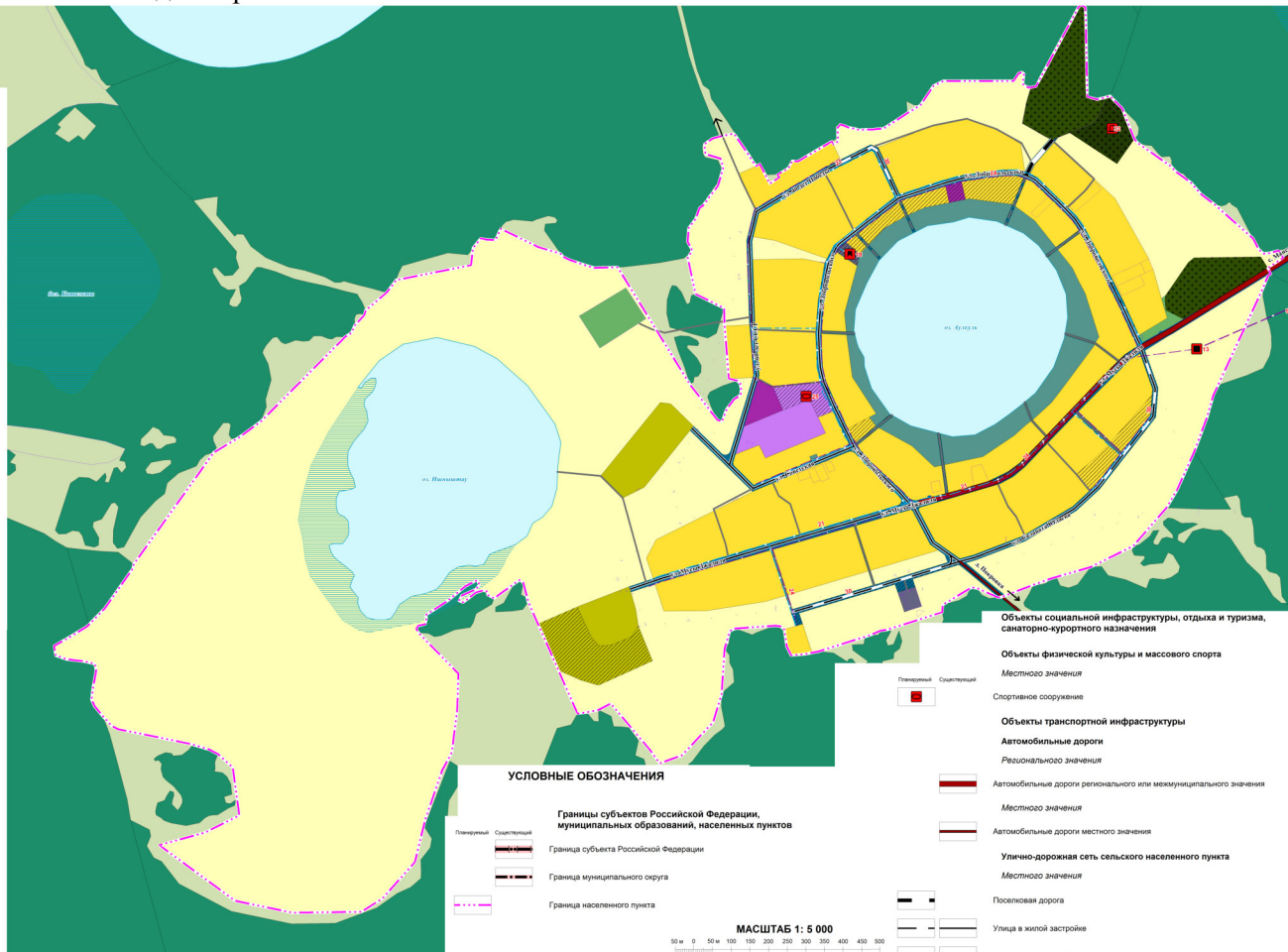


СХЕМА РАСПОЛОЖЕНИЯ НАСЕЛЕННОГО ПУНКТА В ГРАНИЦАХ САФАКУЛЕВСКОГО МУНИЦИПАЛЬНОГО ОКРУГА



№ п/п	Наименование объекта	Местоположение объекта
1		
Объекты регионального значения		
Объекты трубопроводного транспорта и инженерной инфраструктуры		
5	Строительство газопровода металлосовхоза с. Сафакулево – д. Кирсева – с. Мансурово – д. Аджитарово с отводом на с. Карасово Сафакулевского района Курганской области	Сафакулевский муниципальный округ
Объекты местного значения муниципального округа		
Объекты трубопроводного транспорта и инженерной инфраструктуры		
13	Пункт редуцирования газа (ПРГ)	с. Аджитарово ул. Мухоморова
18	Насосная станция	с. Аджитарово ул. Добровольского
21	Водопровод	с. Аджитарово
24	Газопровод распределительный низкого давления	с. Аджитарово
Объекты местного значения		
Объекты физической культуры и массового спорта		
25	Спортивная площадка	с. Аджитарово ул. Добровольского
Улично-дорожная сеть сельского населенного пункта		
30	Улица в жилой застройке	с. Аджитарово
31	Поселковая дорога	с. Аджитарово
32	Кладбище	с. Аджитарово



Объекты трубопроводного транспорта и инженерной инфраструктуры

Объекты добычи и транспортировки газа

Местного значения

Пункт редуцирования газа (ПРГ)

Распределительные трубопроводы для транспортировки газа

Регионального значения

Газопровод распределительный высокого давления

Местного значения

Газопровод распределительный низкого давления

Объекты водоснабжения

Местного значения

Насосная станция

Сети водоснабжения

Местного значения

Водопровод

Иные объекты федерального значения, регионального значения, местного значения

Места погребения

Местного значения

Кладбище

Функциональные зоны

Зона застройки индивидуальными жилыми домами

Многофункциональная общественно-деловая зона

Зона специализированной общественной застройки

Зона инженерной инфраструктуры

Зона транспортной инфраструктуры

Зона сельскохозяйственного использования

Зона сельскохозяйственных угодий

Производственная зона сельскохозяйственных предприятий

Зоны рекреационного назначения

Зона кладбищ

Зона озелененных территорий специального назначения

Зона акваторий

Природные объекты

Поверхностные водные объекты

Водоем (озеро, пруд, обводненный карьер, водохранилище)

Болото

Объекты социальной инфраструктуры, отдыха и туризма, санаторно-курортного назначения

Объекты физической культуры и массового спорта

Местного значения

Спортивное сооружение

Объекты транспортной инфраструктуры

Автомобильные дороги

Регионального значения

Автомобильные дороги местного значения

Улично-дорожная сеть сельского населенного пункта

Местного значения

Поселковая дорога

Улица в жилой застройке

Хозяйственный проезд, скотопрогон

УСЛОВНЫЕ ОБОЗНАЧЕНИЯ

Границы субъектов Российской Федерации, муниципальных образований, населенных пунктов

Граница субъекта Российской Федерации

Граница муниципального округа

Граница населенного пункта

Масштаб 1:5 000

0 м 0 50 м 100 150 200 250 300 350 400 450 500

Итого		6372-ПП	
ГЕНЕРАЛЬНЫЙ ПЛАН САФАКУЛЕВСКОГО МУНИЦИПАЛЬНОГО ОКРУГА КУРГАНСКОЙ ОБЛАСТИ			
Утвержден	Исполнен	Дата	Дата
18.02.2012	12.02.2012		
18.02.2012	12.02.2012		
18.02.2012	12.02.2012		
Утверждающая часть		Состав	Лист
ГП		1	1
Копия функционального плана - Аджитарово 1:5000 "Поселковый клубный фонд"			