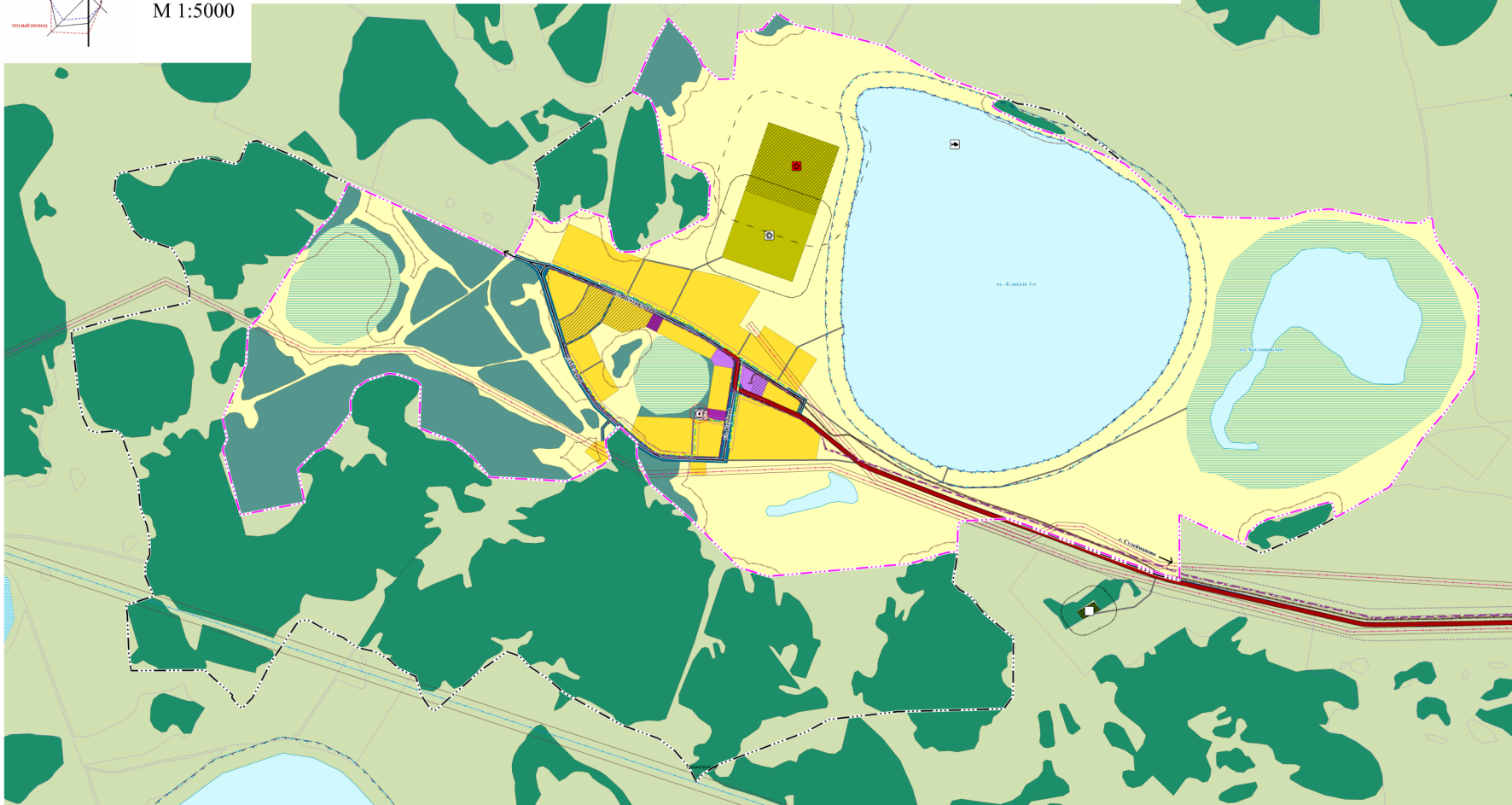
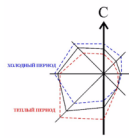


ГЕНЕРАЛЬНЫЙ ПЛАН САФАКУЛЕВСКОГО МУНИЦИПАЛЬНОГО ОКРУГА КУРГАНСКОЙ ОБЛАСТИ

МАТЕРИАЛЫ ПО ОБОСНОВАНИЮ

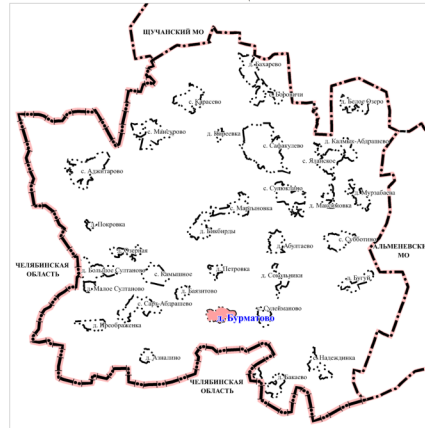
Карта зон с особыми условиями использования территории д. Бурматово

М 1:5000



- Зоны санитарной охраны источников питьевого и хозяйственно-бытового водоснабжения и водопроводного назначения**
- Первый пояс зоны санитарной охраны источника водоснабжения
 - Санитарно-защитная полоса водопровода
- Водоохранная (рыбоохранная) зона**
- Водоохранная (рыбоохранная) зона
 - Прибрежная защитная полоса
- Береговые полосы**
- Береговая полоса
- Иные зоны с особыми условиями использования**
- Придорожная полоса
 - Другие зоны, устанавливаемые в соответствии с законодательством Российской Федерации
- Функциональные зоны**
- Зона застройки индивидуальными жилыми домами
 - Многофункциональная общественно-деловая зона
 - Зона специализированной общественной застройки
 - Зона инженерной инфраструктуры
 - Зона транспортной инфраструктуры
 - Зоны сельскохозяйственного использования
 - Зона сельскохозяйственных угодий
 - Производственная зона сельскохозяйственных предприятий
 - Зоны рекреационного назначения
 - Зона лесов
 - Зона автаторий
- Природные объекты**
- Поверхностные водные объекты**
- Водоем (озеро, пруд, обводненный карьер, водохранилище)
 - Болото

СХЕМА РАСПОЛОЖЕНИЯ НАСЕЛЕННОГО ПУНКТА В ГРАНИЦАХ САФАКУЛЕВСКОГО МУНИЦИПАЛЬНОГО ОКРУГА



УСЛОВНЫЕ ОБОЗНАЧЕНИЯ

- Границы субъектов Российской Федерации, муниципальных образований, населенных пунктов**
- Граница субъекта Российской Федерации
 - Граница муниципального округа
 - Граница населенного пункта
- Предприятия промышленности, сельского и лесного хозяйства, объекты утилизации и переработки отходов производства и потребления**
- Предприятия и объекты сельского и лесного хозяйства, рыболовства и рыбоводства**
- Предприятие по рыболовству и рыбоводству
- Прочие объекты, связанные с производственной деятельностью**
- Объект, связанный с производственной деятельностью
- Объекты транспортной инфраструктуры**
- Автомобильные дороги
 - Автомобильные дороги регионального или межмуниципального значения

- Улично-дорожная сеть сельского населенного пункта**
- Улицы в жилой застройке
 - Хозяйственный проезд, скотопрогон
- Объекты трубопроводного транспорта и инженерной инфраструктуры**
- Линии электропередачи (ЛЭП)**
- Регионального значения
 - Линии электропередачи 110 кВ
 - Местного значения
 - Линии электропередачи 10 кВ
- Распределительные трубопроводы для транспортировки газа**
- Регионального значения
 - Газопровод распределительный высокого давления
 - Местного значения
 - Газопровод распределительный низкого давления
- Объекты водоснабжения**
- Местного значения
 - Водонапорная башня
 - Артезианская скважина

- Сети водоснабжения**
- Местного значения
 - Водопровод
- Сети электросвязи**
- Местного значения
 - Линия связи
- Иные объекты федерального значения, регионального значения, местного значения**
- Местного значения
 - Кладбище
- Зоны с особыми условиями использования территорий**
- Санитарно-защитная зона**
- Санитарно-защитная зона предприятий, сооружений и иных объектов
- Охранная зона инженерных коммуникаций**
- Охранная зона газопроводов и систем газоснабжения
 - Охранная зона объектов электроэнергетики, объектов электросетевого хозяйства и объектов по производству электрической энергии (вдоль линии электропередачи, вокруг подстанции)
 - Охранная зона линий и сооружений связи

МАСШТАБ 1: 5 000

				6370-ТД		
				ГЕНЕРАЛЬНЫЙ ПЛАН САФАКУЛЕВСКОГО МУНИЦИПАЛЬНОГО ОКРУГА КУРГАНСКОЙ ОБЛАСТИ		
Имя	Фамилия	Должность	Подпись	Дата	Состояние	Лист
С.И.Сидорова	С.И.Сидорова	Инженер	[Подпись]	2024	ИТД	1
С.И.Сидорова	С.И.Сидорова	Инженер	[Подпись]	2024	ИТД	1
Материалы по обоснованию				Состояние	Лист	Листов
Материалы по обоснованию				ИТД	1	1
Материалы по обоснованию				ИТД	1	1