

ГЕНЕРАЛЬНЫЙ ПЛАН САФАКУЛЕВСКОГО МУНИЦИПАЛЬНОГО ОКРУГА КУРГАНСКОЙ ОБЛАСТИ

МАТЕРИАЛЫ ПО ОБОСНОВАНИЮ

Карта зон с особыми условиями использования территории д. Максимовка

М 1:5000

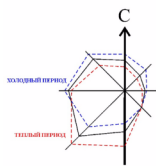
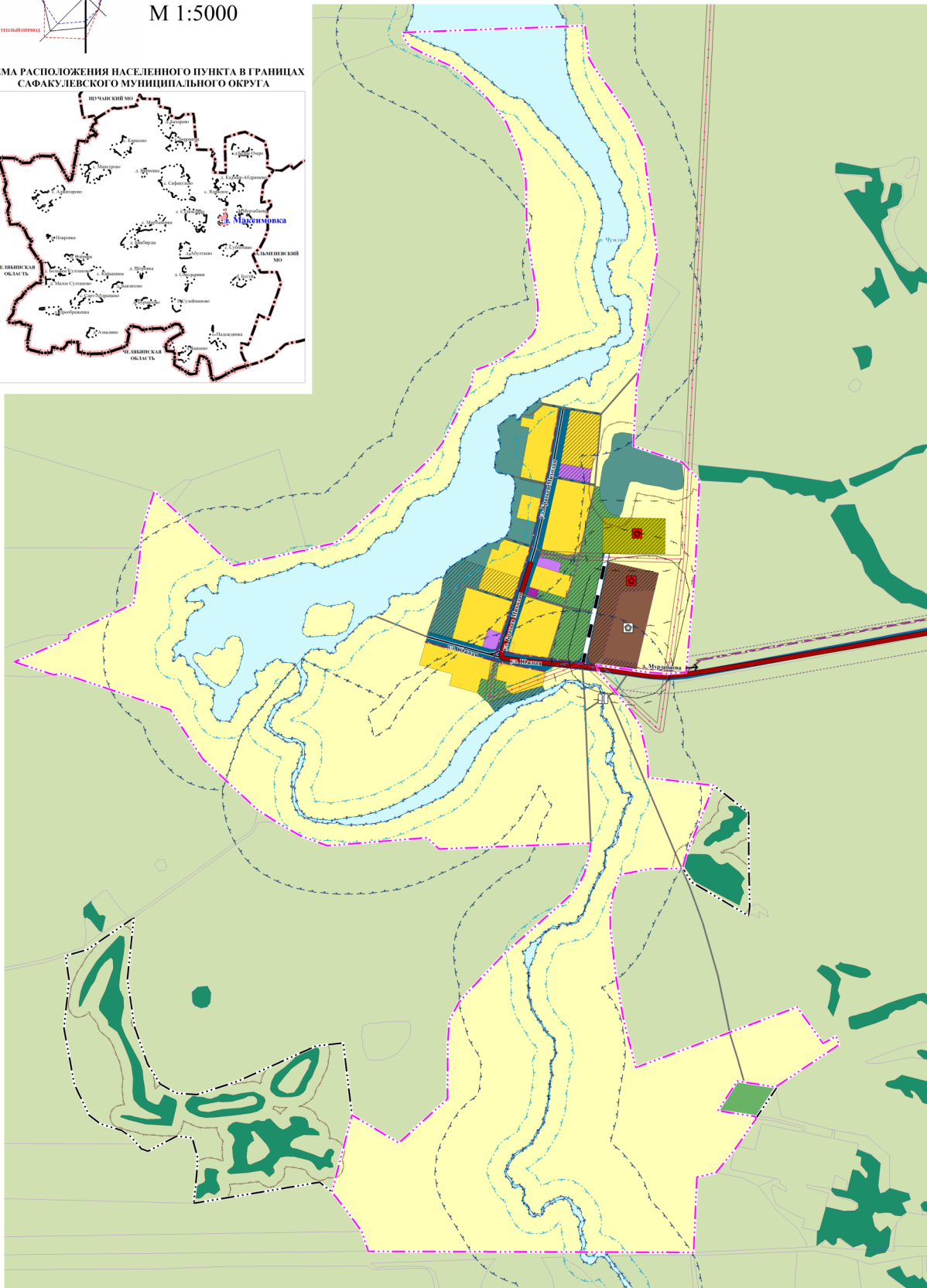
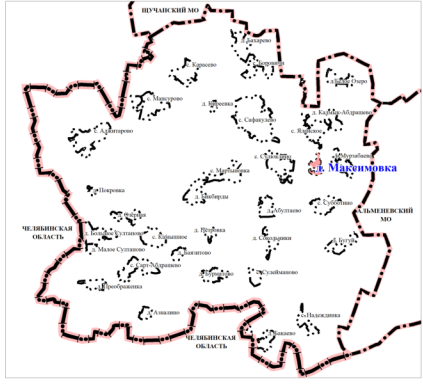


СХЕМА РАСПОЛОЖЕНИЯ НАСЕЛЕННОГО ПУНКТА В ГРАНИЦАХ САФАКУЛЕВСКОГО МУНИЦИПАЛЬНОГО ОКРУГА



УСЛОВНЫЕ ОБОЗНАЧЕНИЯ

- | | |
|--|---|
| <p>Границы субъектов Российской Федерации, муниципальных образований, населенных пунктов</p> <p>Граница субъекта Российской Федерации</p> <p>Граница муниципального округа</p> <p>Граница населенного пункта</p> | <p>Водоохранная (рыбоохранная) зона</p> <p>Водоохранная (рыбоохранная) зона</p> <p>Прибрежные защитные полосы</p> <p>Прибрежная защитная полоса</p> <p>Береговые полосы</p> <p>Береговая полоса</p> <p>Иные зоны с особыми условиями использования</p> <p>Придорожная полоса</p> <p>Другие зоны, устанавливаемые в соответствии с законодательством Российской Федерации</p> |
| <p>Предприятия промышленности, сельского и лесного хозяйства, объекты утилизации и переработки отходов производства и потребления</p> <p>Прочие объекты, связанные с производственной деятельностью</p> <p><i>Иного значения</i></p> <p>Объект, связанный с производственной деятельностью</p> <p>Объекты транспортной инфраструктуры</p> <p>Автомобильные дороги</p> <p><i>Регионального значения</i></p> <p>Автомобильные дороги регионального или межмуниципального значения</p> <p>Улично-дорожная сеть сельского населенного пункта</p> <p><i>Местного значения</i></p> <p>Поселковая дорога</p> <p>Улица в жилой застройке</p> <p>Хозяйственный проезд, сапопорог</p> <p>Искусственные дорожные сооружения</p> <p><i>Местного значения</i></p> <p>Мостовое сооружение</p> <p>Объекты трубопроводного транспорта и инженерной инфраструктуры</p> <p>Линии электропередачи (ЛЭП)</p> <p><i>Местного значения</i></p> <p>Линии электропередачи 10 кВ</p> <p>Распределительные трубопроводы для транспортировки газа</p> <p><i>Регионального значения</i></p> <p>Газопровод распределительный низкого давления</p> <p><i>Местного значения</i></p> <p>Газопровод распределительный низкого давления</p> <p>Зоны с особыми условиями использования территорий</p> <p>Санитарно-защитная зона</p> <p>Санитарно-защитная зона предприятий, сооружений и иных объектов</p> <p>Охранная зона инженерных коммуникаций</p> <p>Охранная зона газопроводов и систем газоснабжения</p> <p>Охранная зона объектов электроэнергетики, объектов электросетевого хозяйства и объектов по производству электрической энергии (вдоль линий электропередачи, вокруг подстанций)</p> | <p>Функциональные зоны</p> <p>Зона застройки индивидуальными жилыми домами</p> <p>Многофункциональная общественно-деловая зона</p> <p>Зона специализированной общественной застройки</p> <p>Производственная зона</p> <p>Зона транспортной инфраструктуры</p> <p>Зоны сельскохозяйственного использования</p> <p>Зона сельскохозяйственных угодий</p> <p>Производственная зона сельскохозяйственных предприятий</p> <p>Зоны рекреационного назначения</p> <p>Зона лесов</p> <p>Зона озелененных территорий специального назначения</p> <p>Зона акваторий</p> <p>Природные объекты</p> <p>Поверхностные водные объекты</p> <p>Водоток (река, ручей, канал)</p> <p>Водоем (озеро, пруд, обводненный карьер, водохранилище)</p> <p>Болото</p> |

МАСШТАБ 1: 5 000



| | | | | | |
|--|----------------|------|---------|---------------------------------|------|
| 6372-ТП | | | | | |
| ГЕНЕРАЛЬНЫЙ ПЛАН САФАКУЛЕВСКОГО МУНИЦИПАЛЬНОГО ОКРУГА КУРГАНСКОЙ ОБЛАСТИ | | | | | |
| Имя | Фамилия | Лист | № лист. | Планинг. | Дата |
| Составил | Курганов М.А. | 1 | 1 | 22.03.2023 | |
| Проверил | Кочегаров Г.В. | | | 22.03.2023 | |
| Согласовано | Курганов В.И. | | | 22.03.2023 | |
| Материалы по обоснованию | | | | Страна | Лист |
| | | | | РФ | 1 |
| Карта зон с особыми условиями использования территории д. Максимовка | | | | 0600 | 1 |
| М 1:5000 | | | | "Национальный кадастровый фонд" | |