

ГЕНЕРАЛЬНЫЙ ПЛАН САФАКУЛЕВСКОГО МУНИЦИПАЛЬНОГО ОКРУГА КУРГАНСКОЙ ОБЛАСТИ

МАТЕРИАЛЫ ПО ОБОСНОВАНИЮ

Карта зон с особыми условиями использования территории д. Покровка

М 1:5000

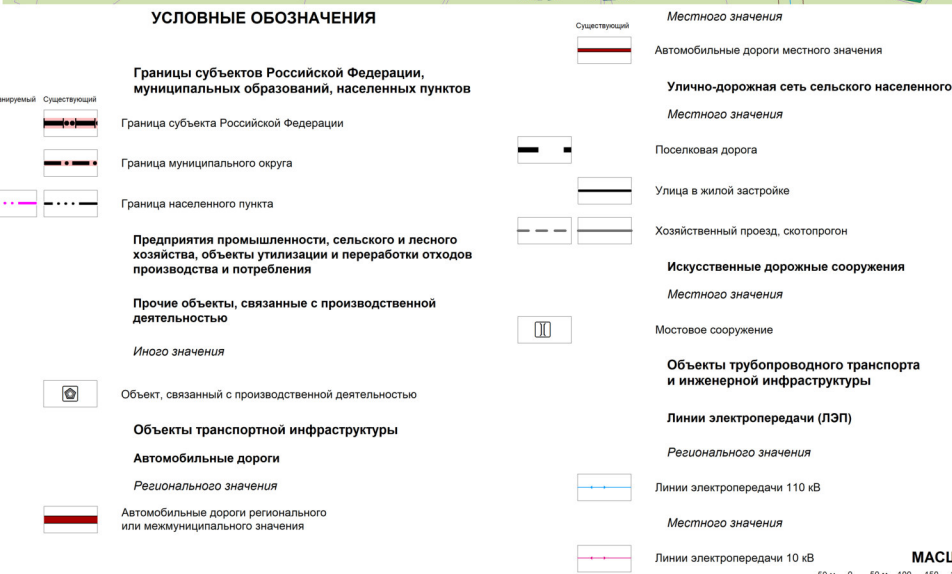
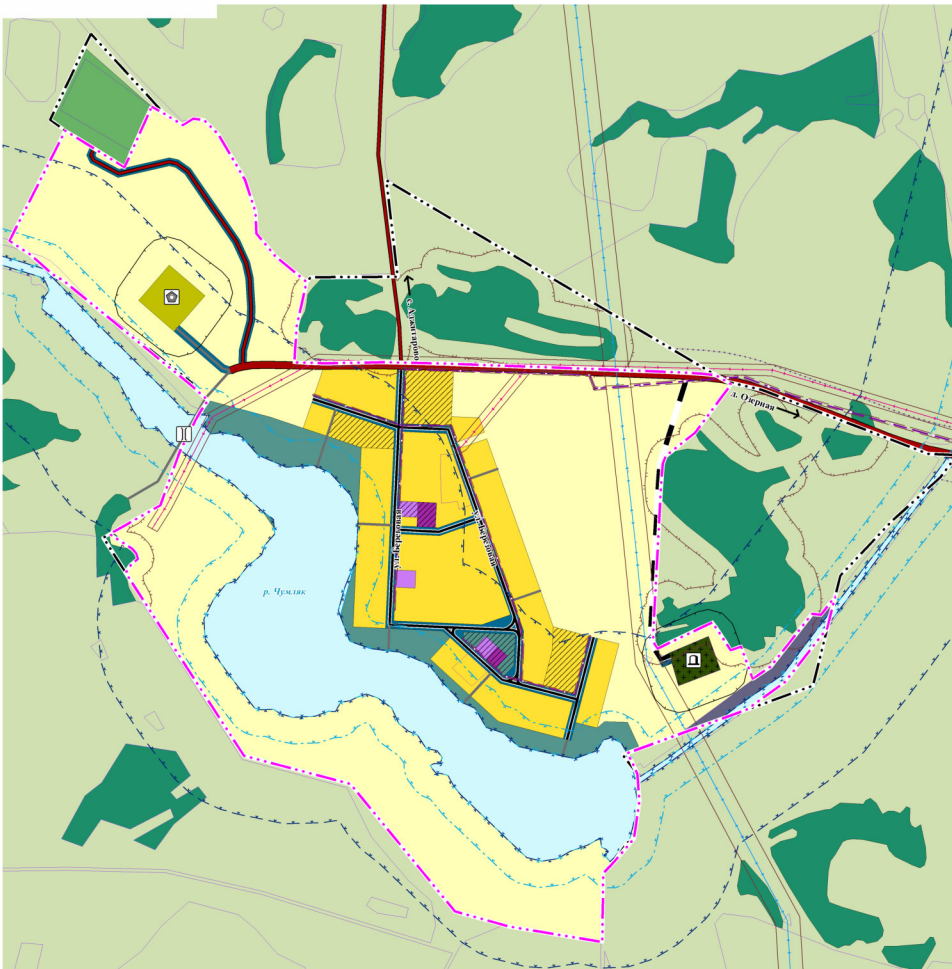
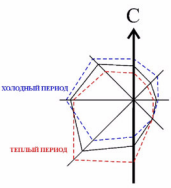
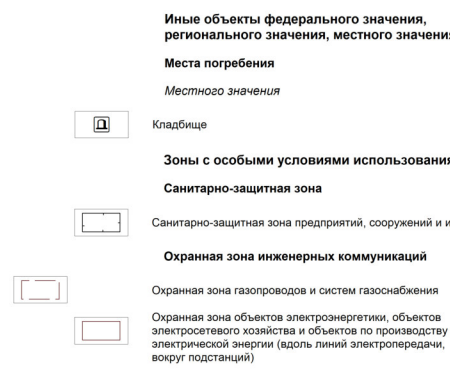
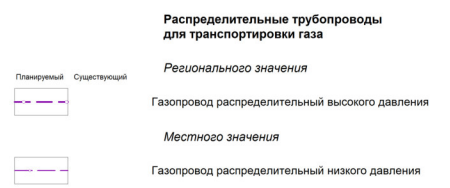
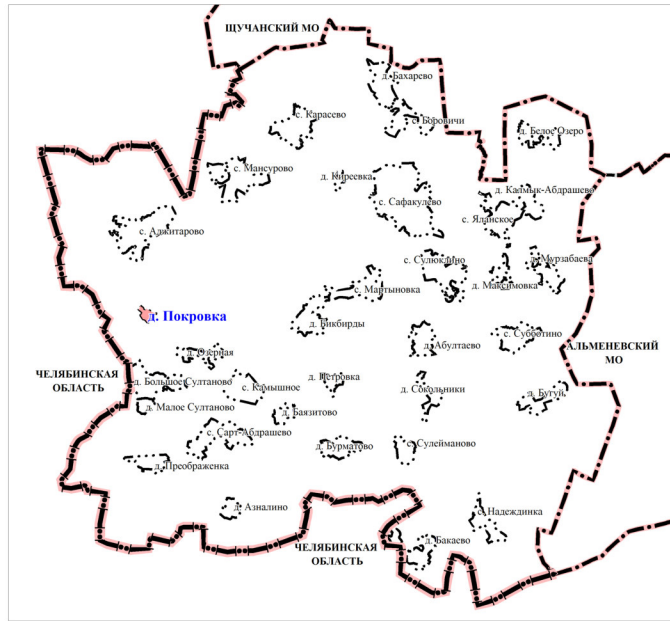


СХЕМА РАСПОЛОЖЕНИЯ НАСЕЛЕННОГО ПУНКТА В ГРАНИЦАХ САФАКУЛЕВСКОГО МУНИЦИПАЛЬНОГО ОКРУГА



					6372-ТП				
					ГЕНЕРАЛЬНЫЙ ПЛАН САФАКУЛЕВСКОГО МУНИЦИПАЛЬНОГО ОКРУГА КУРГАНСКОЙ ОБЛАСТИ				
Изм.	Возвуч	Лист	№ з/ж	Подпись	Дата	Материалы по обоснованию	Страна	Лист	Листов
разработал	Паршина М.А.				12.2023		РФ	1	1
руководил	Кривоного Т.В.				12.2023		ГП		
ген. директор	Ярминец В.Н.				12.2023				
Карта зон с особыми условиями использования территории д. Покровка М 1:5000							ООО "Национальный земельный фонд"		

СОГЛАСОВАНО
Изм. №, дата, Подпись и дата, Взам. инв. №