

# ГЕНЕРАЛЬНЫЙ ПЛАН САФАКУЛЕВСКОГО МУНИЦИПАЛЬНОГО ОКРУГА КУРГАНСКОЙ ОБЛАСТИ

## МАТЕРИАЛЫ ПО ОБОСНОВАНИЮ

Карта зон с особыми условиями использования территории д. Сокольники  
М 1:5000

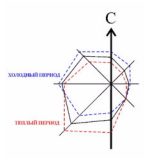
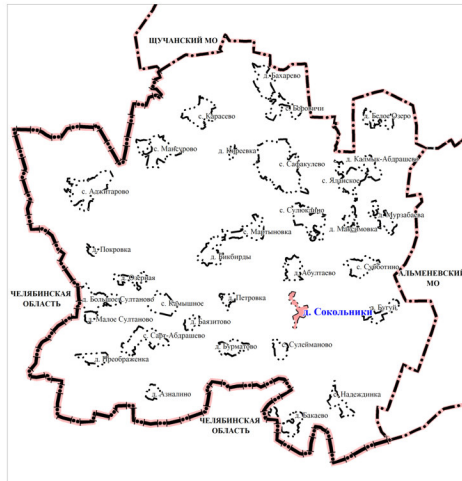
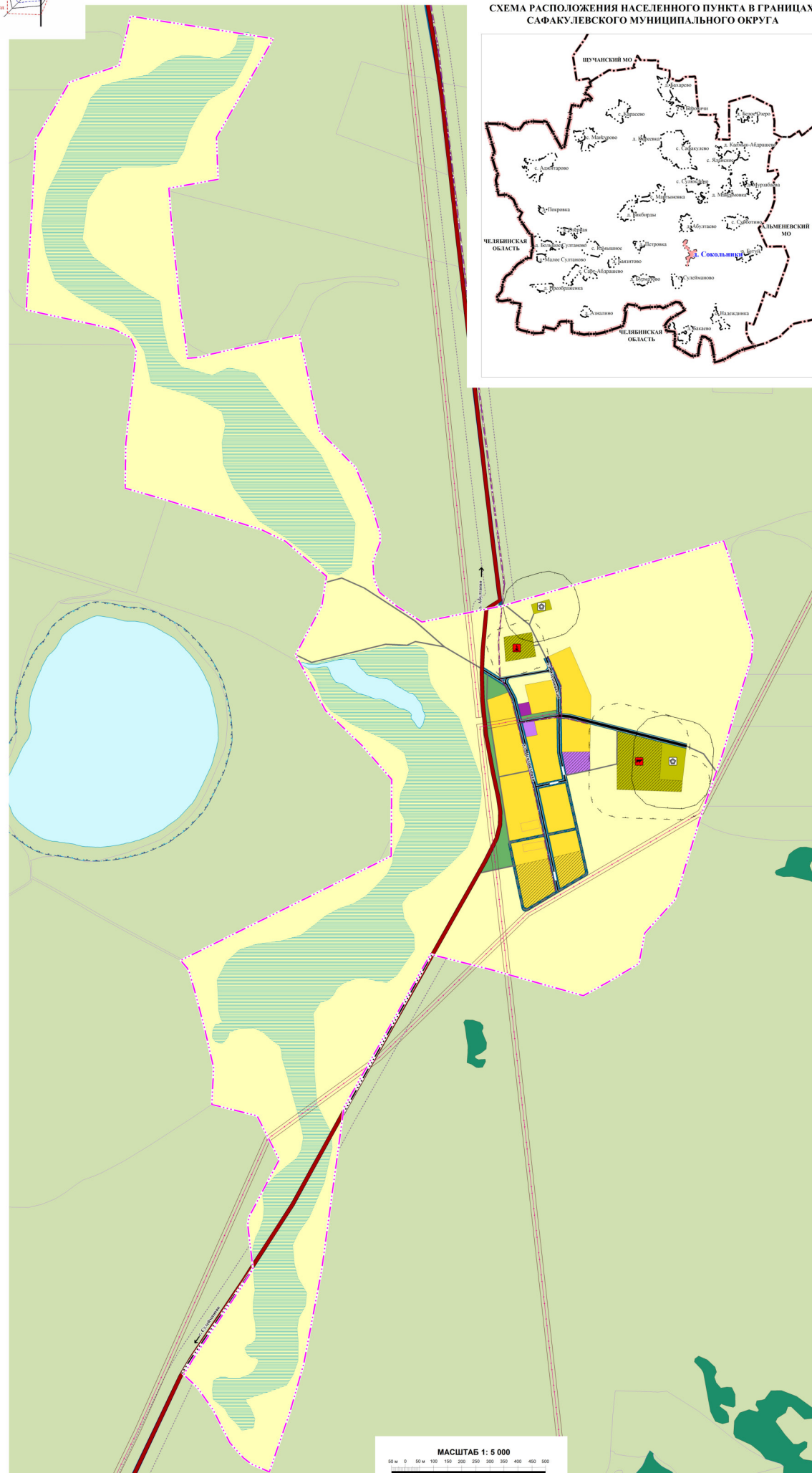


СХЕМА РАСПОЛОЖЕНИЯ НАСЕЛЕННОГО ПУНКТА В ГРАНИЦАХ САФАКУЛЕВСКОГО МУНИЦИПАЛЬНОГО ОКРУГА



### УСЛОВНЫЕ ОБОЗНАЧЕНИЯ

- Границы субъектов Российской Федерации, муниципальных образований, населенных пунктов**
- Граница субъекта Российской Федерации
- Граница муниципального округа
- Граница населенного пункта
- Предприятия промышленности, сельского и лесного хозяйства, объекты утилизации и переработки отходов производства и потребления**
- Предприятия и объекты сельского и лесного хозяйства, рыболовства и рыбноводства**
- Иного значения
- Предприятие растениеводства
- Предприятие по разведению молочно-крупного рогатого скота, производство сырого молока
- Прочие объекты, связанные с производственной деятельностью**
- Иного значения
- Объект, связанный с производственной деятельностью
- Объекты транспортной инфраструктуры**
- Автомобильные дороги**
- Регионального значения
- Автомобильные дороги регионального или межмуниципального значения
- Улично-дорожная сеть сельского населенного пункта**
- Местного значения
- Поселковая дорога
- Улицы в жилой застройке
- Хозяйственный проезд, самотрогон
- Объекты трубопроводного транспорта и инженерной инфраструктуры**
- Линии электропередачи (ЛЭП)**
- Местного значения
- Линии электропередачи 10 кВ
- Распределительные трубопроводы для транспортировки газа**
- Регионального значения
- Газопровод распределительный высокого давления
- Местного значения
- Газопровод распределительный низкого давления
- Зоны с особыми условиями использования территорий**
- Санитарно-защитная зона**
- Санитарно-защитная зона предприятий, сооружений и иных объектов
- Охранная зона инженерных коммуникаций**
- Охранная зона газопроводов и систем газоснабжения
- Охранная зона объектов электроэнергетики, объектов электросетевого хозяйства и объектов по производству электрической энергии (вдоль линий электропередачи, вблизи подстанций)
- Иные зоны с особыми условиями использования**
- Придорожная полоса
- Функциональные зоны**
- Зона застройки индивидуальными жилыми домами
- Многофункциональная общественно-деловая зона
- Зона специализированной общественной застройки
- Зона транспортной инфраструктуры
- Зоны сельскохозяйственного использования
- Зона сельскохозяйственных угодий
- Производственная зона сельскохозяйственных предприятий
- Зона лесов
- Зона озелененных территорий специального назначения
- Зона автаторий
- Природные объекты**
- Поверхностные водные объекты**
- Водоем (озеро, пруд, обводненный карьер, водохранилище)
- Болото



Лист №	1
Листов	1
Итого	1

6975-П/1									
ГЕНЕРАЛЬНЫЙ ПЛАН САФАКУЛЕВСКОГО МУНИЦИПАЛЬНОГО ОКРУГА КУРГАНСКОЙ ОБЛАСТИ									
Лист	№	Лист	№	Лист	№	Страна	Лист	Листов	
1	1	1	1	1	1	Россия	1	1	1
Материалы по обоснованию									
Итого									
"Итого листов" "Итого листов"									