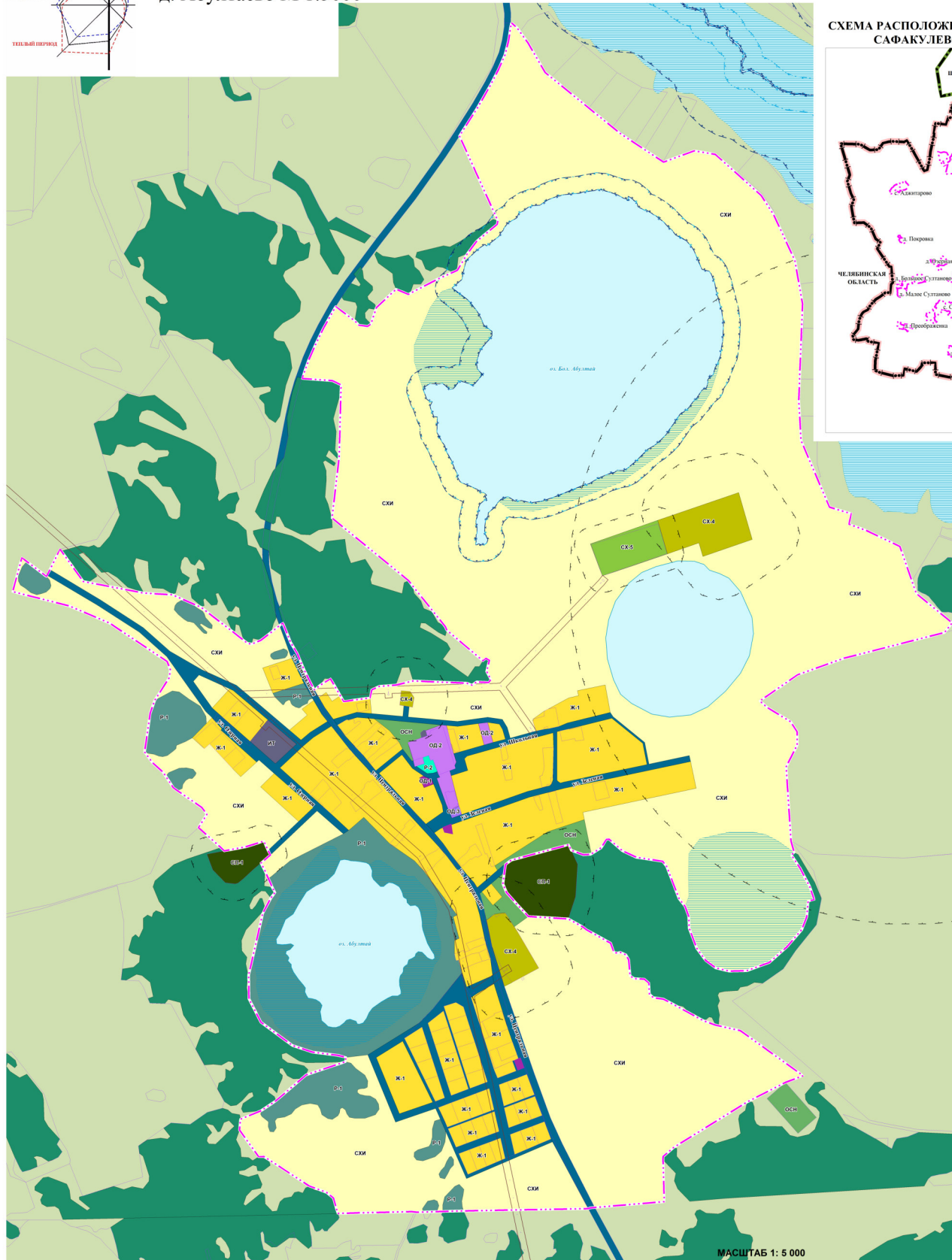
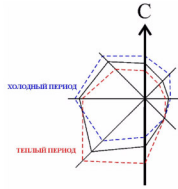
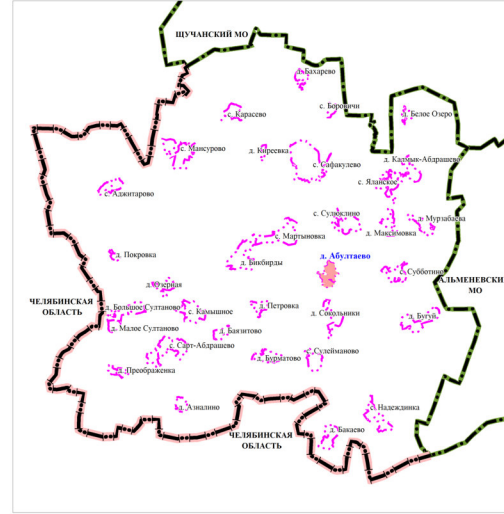


# ПРАВИЛА ЗЕМЛЕПОЛЬЗОВАНИЯ И ЗАСТРОЙКИ САФАКУЛЕВСКОГО МУНИЦИПАЛЬНОГО ОКРУГА КУРГАНСКОЙ ОБЛАСТИ

Карта градостроительного зонирования  
д. Абултаево М 1:5000



## СХЕМА РАСПОЛОЖЕНИЯ НАСЕЛЕННОГО ПУНКТА В ГРАНИЦАХ САФАКУЛЕВСКОГО МУНИЦИПАЛЬНОГО ОКРУГА



## УСЛОВНЫЕ ОБОЗНАЧЕНИЯ

- Границы субъектов Российской Федерации, муниципальных образований, населенных пунктов
- Граница субъекта Российской Федерации
  - Граница муниципального округа
  - Граница населенного пункта
- Зоны с особыми условиями использования территорий**
- Санитарно-защитная зона**
- Санитарно-защитная зона предприятий, сооружений и иных объектов
- Охранная зона инженерных коммуникаций**
- Охранная зона объектов электроэнергетики, объектов электросетевого хозяйства и объектов по производству электрической энергии (вдоль линий электропередачи, вокруг подстанций)
- Водоохранные зоны**
- Водоохранная (рыбоохранная) зона
- Прибрежные защитные полосы**
- Прибрежная защитная полоса
- Береговые полосы**
- Береговая полоса
- Территориальные зоны**
- Ж.1. Зона застройки индивидуальными жилыми домами
  - Ж.2. Зона делового, общественного и коммерческого назначения
  - Ж.3. Зона размещения объектов социального и коммунально-бытового назначения
  - Ж.4. Зона специализированных общественных (религиозных) объектов
  - Ж.5. Зона инженерной и транспортной инфраструктуры
  - СХИ. Зоны сельскохозяйственного использования
  - СХ.1. Производственная зона сельскохозяйственных предприятий (санитарно-защитная зона 100 м)
  - СХ.2. Производственная зона сельскохозяйственных предприятий (санитарно-защитная зона 50 м)
  - Р.1. Зоны рекреационного назначения
  - О.1. Зона озелененных территорий общего пользования (парки, сады, скверы, бульвары, городские леса)
  - О.2. Зона специального назначения, связанная с захоронениями
  - О.3. Зона озелененных территорий специального назначения
- Территории, градостроительные регламенты для которых не устанавливаются**
- Водоем (озеро, пруд, обводненный карьер, водохранилище)
  - Болото
  - Зона сельскохозяйственных угодий
  - Зона лесов
- Территории, градостроительные регламенты для которых не распространяется**
- Зона транспортной инфраструктуры

МАСШТАБ 1 : 5 000  
50 м 0 50 м 100 м 150 м 200 м 250 м 300 м 350 м 400 м 450 м 500 м

						6372-ПЗ	
						Правила землепользования и застройки Сафакулевского муниципального округа Курганской области	
Имя	Ведущий	Лист	№ листа	Полномочия	Дата	Страна	Лист
Организация	Разработчик	Утвержден	2024	2024	2024	ПЗ	1
Ин. учреждение	Исполнитель	Исполнен	2024	2024	2024		1
Карта градостроительного зонирования д. Абултаево М 1:5000							000 ТИР