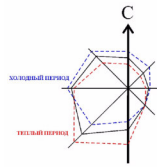


# ПРАВИЛА ЗЕМЛЕПОЛЬЗОВАНИЯ И ЗАСТРОЙКИ САФАКУЛЕВСКОГО МУНИЦИПАЛЬНОГО ОКРУГА КУРГАНСКОЙ ОБЛАСТИ

## Карта градостроительного зонирования

### д. Азналино М 1:5000



#### УСЛОВНЫЕ ОБОЗНАЧЕНИЯ

- Границы субъектов Российской Федерации, муниципальных образований, населенных пунктов**
- Планируемый: Существующий:
  - Граница субъекта Российской Федерации:
  - Граница муниципального округа:
  - Граница населенного пункта:
- Зоны с особыми условиями использования территорий**
- Санитарно-защитная зона**  
Санитарно-защитная зона предприятий, сооружений и иных объектов
- Охранная зона инженерных коммуникаций**  
Охранная зона объектов электроэнергетики, объектов электросетевого хозяйства и объектов по производству электрической энергии (вдоль линий электропередачи, вокруг подстанций)  
Охранная зона линий и сооружений связи
- Территориальные зоны**
- З.И.1: Зона застройки индивидуальными жилыми домами
  - З.И.2: Зона делового, общественного и коммерческого назначения
  - З.И.3: Зона размещения объектов социального и коммунально-бытового назначения
  - СХИ: Зоны сельскохозяйственного использования
  - З.С.1: Производственная зона сельскохозяйственных предприятий (санитарно-защитная зона 100 м)
  - З.С.2: Производственная зона сельскохозяйственных предприятий (санитарно-защитная зона 50 м)
  - Р.З.1: Зоны рекреационного назначения
  - Р.З.2: Зона озелененных территорий общего пользования (парки, сады, скверы, бульвары, городские леса)
  - З.С.З.1: Зона специального назначения, связанная с захоронениями
  - З.С.З.2: Зона озелененных территорий специального назначения
- Территории, градостроительные регламенты для которых не устанавливаются**
- Водоем (озеро, пруд, обводненный карьер, водохранилище)
  - Болото
  - Зона сельскохозяйственных угодий
  - Зона лесов
- Территории для объектов, действие градостроительных регламентов для которых не распространяется**
- Зона транспортной инфраструктуры

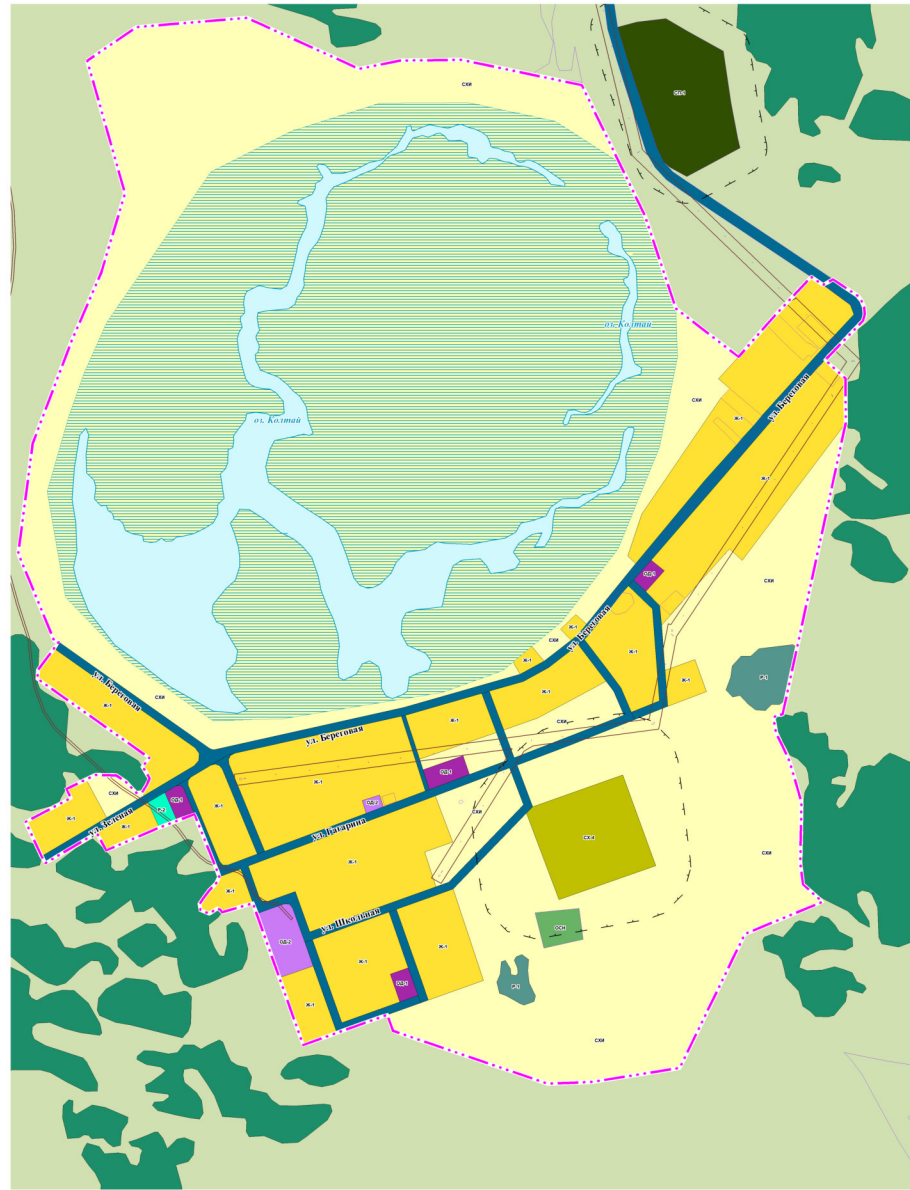
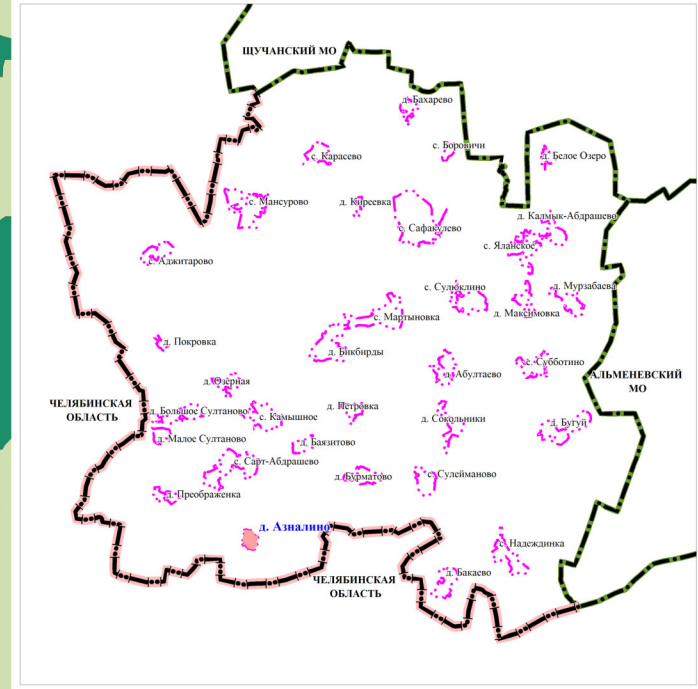


СХЕМА РАСПОЛОЖЕНИЯ НАСЕЛЕННОГО ПУНКТА В ГРАНИЦАХ САФАКУЛЕВСКОГО МУНИЦИПАЛЬНОГО ОКРУГА



СОГЛАСОВАНО  
Взам. инв. №  
Изм. № 002/1  
Подпись и дата

				6372-ТП		
				ПРАВИЛА ЗЕМЛЕПОЛЬЗОВАНИЯ И ЗАСТРОЙКИ САФАКУЛЕВСКОГО МУНИЦИПАЛЬНОГО ОКРУГА КУРГАНСКОЙ ОБЛАСТИ		
Изм.	Дата	Лист	№ док.	Подпись	Дата	
Разработал	Ильина М.А.				2024	
Руководитель	Красножено Т.В.				2024	
Фин. директор	Ирмолин В.Н.				2024	
				Правила землепользования и застройки		Страницы
				ПЕЗ		Лист
						Листов
				Карта градостроительного зонирования д. Азналино М 1:5000		ООО "ПЕЗ"