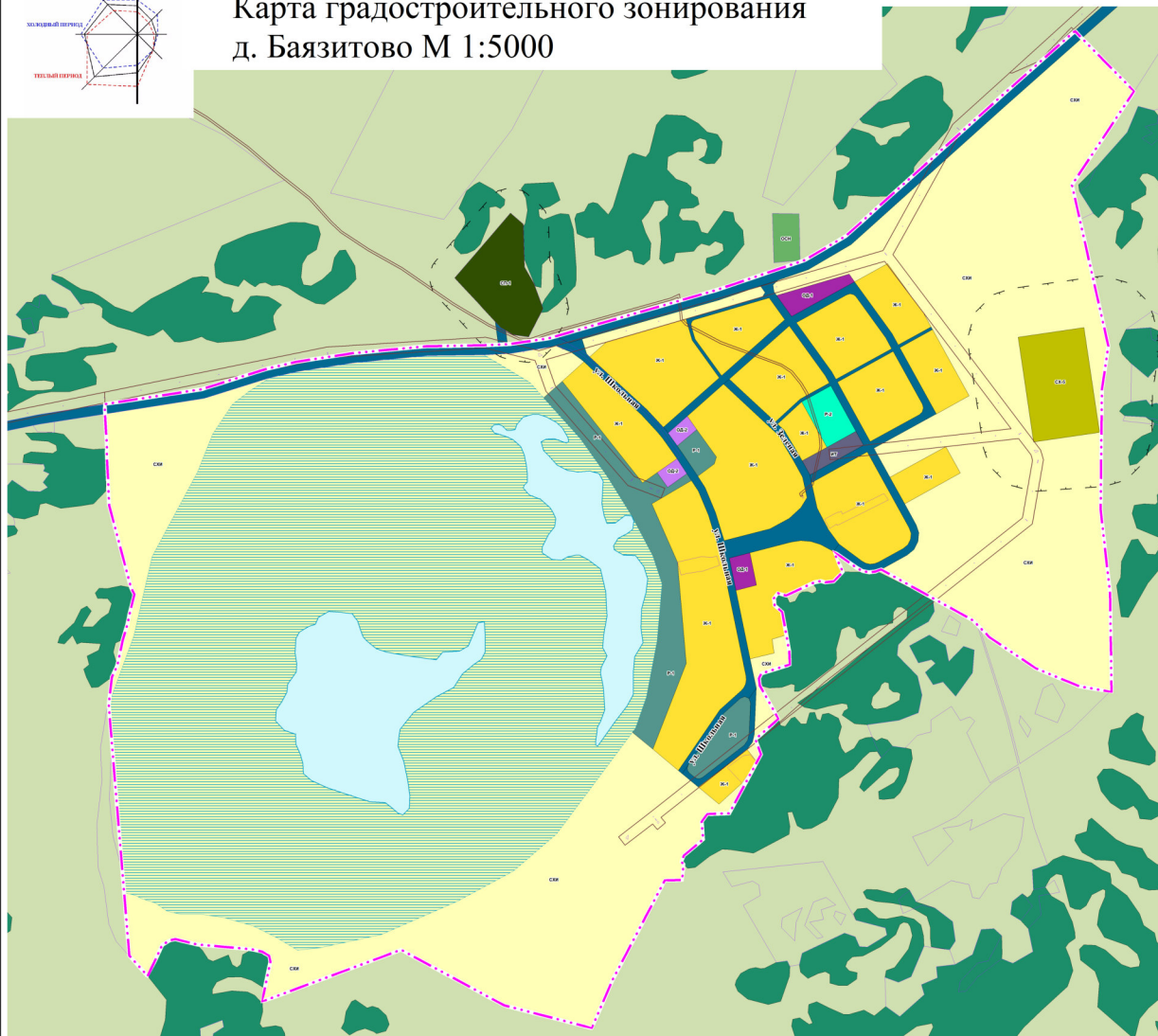
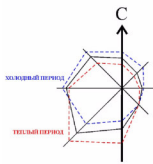


# ПРАВИЛА ЗЕМЛЕПОЛЬЗОВАНИЯ И ЗАСТРОЙКИ САФАКУЛЕВСКОГО МУНИЦИПАЛЬНОГО ОКРУГА КУРГАНСКОЙ ОБЛАСТИ

## Карта градостроительного зонирования

### д. Баязитово М 1:5000

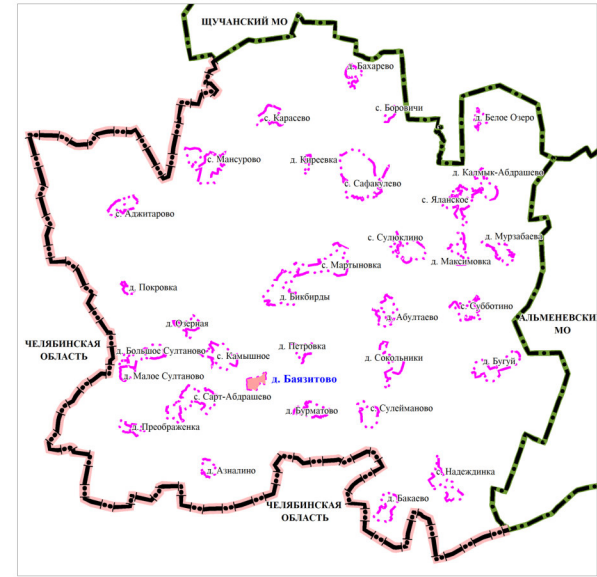


#### УСЛОВНЫЕ ОБОЗНАЧЕНИЯ

- Границы субъектов Российской Федерации, муниципальных образований, населенных пунктов**
- Планируемый / Существующий: Граница субъекта Российской Федерации
  - Граница муниципального округа
  - Граница населенного пункта
- Зоны с особыми условиями использования территорий**
- Санитарно-защитная зона: Санитарно-защитная зона предприятий, сооружений и иных объектов

- Охранная зона инженерных коммуникаций**
- Существующий: Охранная зона объектов электроэнергетики, объектов электросетевого хозяйства и объектов по производству электрической энергии (вдоль линий электропередачи, вокруг подстанций)
  - Охранная зона линий и сооружений связи
- Территориальные зоны**
- Ж.Н.: Зона застройки индивидуальными жилыми домами
  - ОДН: Зона делового, общественного и коммерческого назначения

#### СХЕМА РАСПОЛОЖЕНИЯ НАСЕЛЕННОГО ПУНКТА В ГРАНИЦАХ САФАКУЛЕВСКОГО МУНИЦИПАЛЬНОГО ОКРУГА



- Существующий**
- ОДН: Зона размещения объектов социального и коммунально-бытового назначения
  - ИИ: Зона инженерной и транспортной инфраструктуры
  - СХН: Зоны сельскохозяйственного использования
  - СХЗ: Производственная зона сельскохозяйственных предприятий (санитарно-защитная зона 100 м)
  - РЗ: Зоны рекреационного назначения
  - ОЗ: Зона озелененных территорий общего пользования (парки, сады, скверы, бульвары, городские леса)
  - ОСЗ: Зона специального назначения, связанная с захоронениями
  - ОСН: Зона озелененных территорий специального назначения
- Территории, градостроительные регламенты для которых не устанавливаются**
- Водоем (озеро, пруд, обводненный карьер, водохранилище)
  - Болото
  - Зона сельскохозяйственных угодий
  - Зона лесов
- Территории для объектов, действие градостроительных регламентов для которых не распространяется**
- Зона транспортной инфраструктуры



						6372-ТП		
						ПРАВИЛА ЗЕМЛЕПОЛЬЗОВАНИЯ И ЗАСТРОЙКИ САФАКУЛЕВСКОГО МУНИЦИПАЛЬНОГО ОКРУГА КУРГАНСКОЙ ОБЛАСТИ		
Изм.	Дата	Лист	№ док.	Подпись	Дата	Страница	Лист	Листов
Разработчик	Ильина М.А.	1	2024		2024	ПЗЗ	1	1
Руководитель	Красножено Т.В.							
Фин. директор	Ильин В.Н.							
Карта градостроительного зонирования д. Баязитово М 1:5000						ООО "СЭР"		

СОГЛАСОВАНО  
Взам. инв. №  
Изм. № 002/24  
Подпись и дата