

# ПРАВИЛА ЗЕМЛЕПОЛЬЗОВАНИЯ И ЗАСТРОЙКИ САФАКУЛЕВСКОГО МУНИЦИПАЛЬНОГО ОКРУГА КУРГАНСКОЙ ОБЛАСТИ

Карта градостроительного зонирования  
д. Бугуй М 1:5000

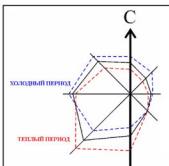
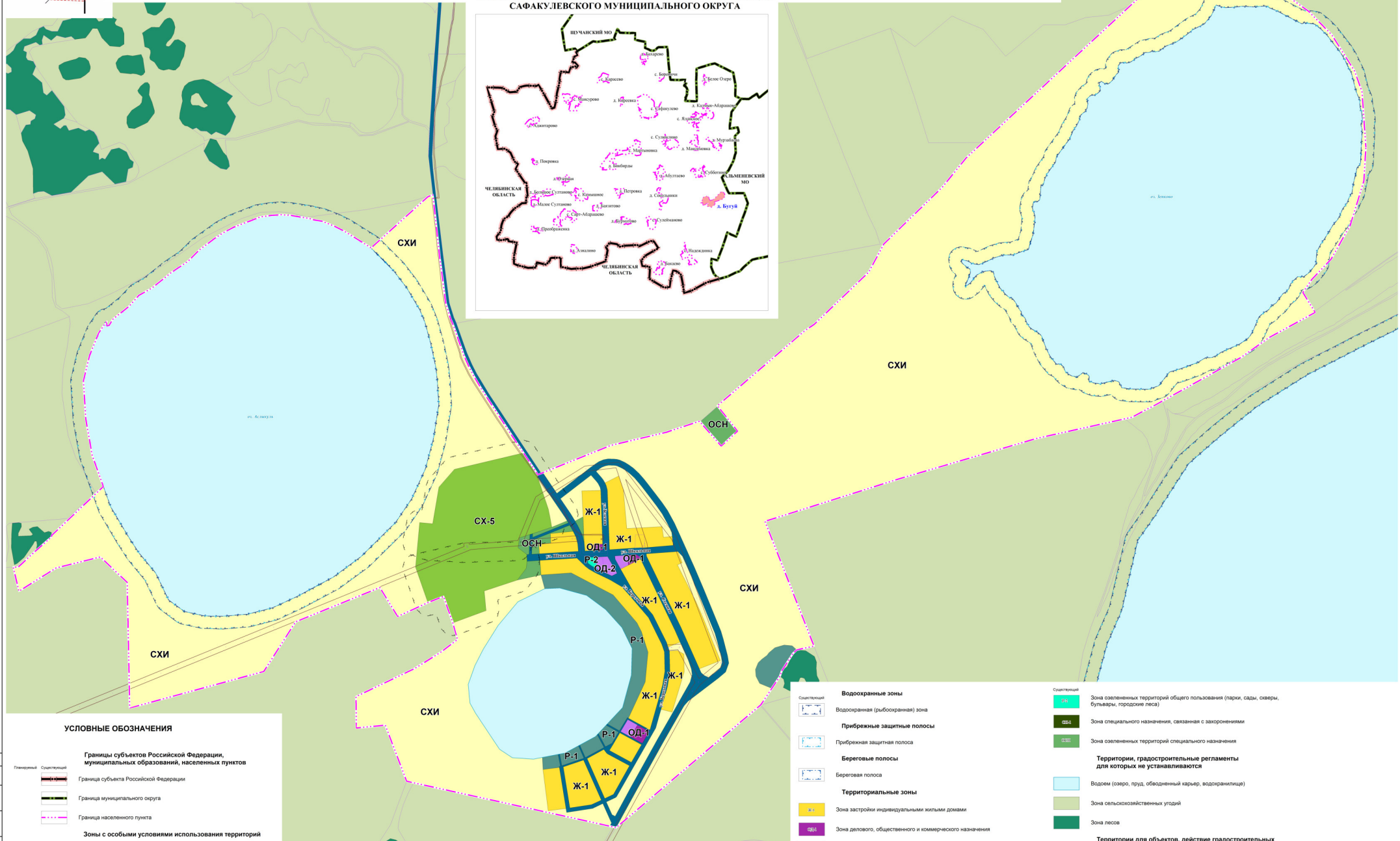
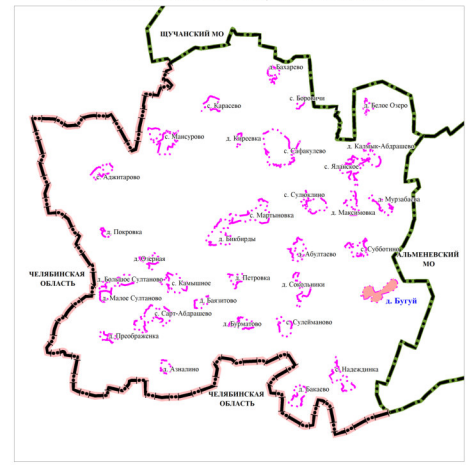


СХЕМА РАСПОЛОЖЕНИЯ НАСЕЛЕННОГО ПУНКТА В ГРАНИЦАХ САФАКУЛЕВСКОГО МУНИЦИПАЛЬНОГО ОКРУГА



**УСЛОВНЫЕ ОБОЗНАЧЕНИЯ**

- Границы субъектов Российской Федерации, муниципальных образований, населенных пунктов
- Граница субъекта Российской Федерации
- Граница муниципального округа
- Граница населенного пункта
- Зоны с особыми условиями использования территорий**
- Санитарно-защитная зона
- Санитарно-защитная зона предприятий, сооружений и иных объектов
- Охранная зона инженерных коммуникаций**
- Охранная зона объектов электроэнергетики, объектов электросетевого хозяйства и объектов по производству электрической энергии (вдоль линий электропередачи, вокруг подстанций)
- Охранная зона линий и сооружений связи

- Водоохранные зоны**
- Водоохранная (рыбоохранная) зона
- Прибрежные защитные полосы**
- Прибрежная защитная полоса
- Береговые полосы**
- Береговая полоса
- Территориальные зоны**
- Ж-1 Зона застройки индивидуальными жилыми домами
- ОД-1, ОД-2 Зона делового, общественного и коммерческого назначения
- П-1, П-2 Зона размещения объектов социального и коммунально-бытового назначения
- СХИ, СХ-5 Зона сельскохозяйственного использования
- И-1 Производственная зона сельскохозяйственных предприятий (санитарно-защитная зона 50 м)
- Р-1 Зоны рекреационного назначения
- Специальные**
- З-1 Зона озелененных территорий общего пользования (парки, сады, скверы, бульвары, городские леса)
- З-2 Зона специального назначения, связанная с захоронениями
- З-3 Зона озелененных территорий специального назначения
- Территории, градостроительные регламенты для которых не устанавливаются**
- Водоем (озеро, пруд, обводненный карьер, водохранилище)
- Зона сельскохозяйственных угодий
- Зона лесов
- Территории для объектов, действие градостроительных регламентов для которых не распространяется**
- Зона транспортной инфраструктуры

МАСШТАБ 1: 5 000  
0 50 100 150 200 250 300 350 400 450 500

6172-ПЗ					
ПРАВИЛА ЗЕМЛЕПОЛЬЗОВАНИЯ И ЗАСТРОЙКИ САФАКУЛЕВСКОГО МУНИЦИПАЛЬНОГО ОКРУГА КУРГАНСКОЙ ОБЛАСТИ					
Тема	Водоохранные зоны	Дата разработки	2014	Статус	Лист
Разработчик	Кузнецов И.В.	Дата утверждения	2014	Итого	1
Исполнитель	Кузнецов И.В.	Дата утверждения	2014	Листов	1
Исполнитель: Кузнецов И.В.				Итого: 1	
Дата утверждения: 01.08.2014				Итого: 1	