

ПРАВИЛА ЗЕМЛЕПОЛЬЗОВАНИЯ И ЗАСТРОЙКИ САФАКУЛЕВСКОГО МУНИЦИПАЛЬНОГО ОКРУГА КУРГАНСКОЙ ОБЛАСТИ

Карта градостроительного зонирования

д. Бурматово М 1:5000

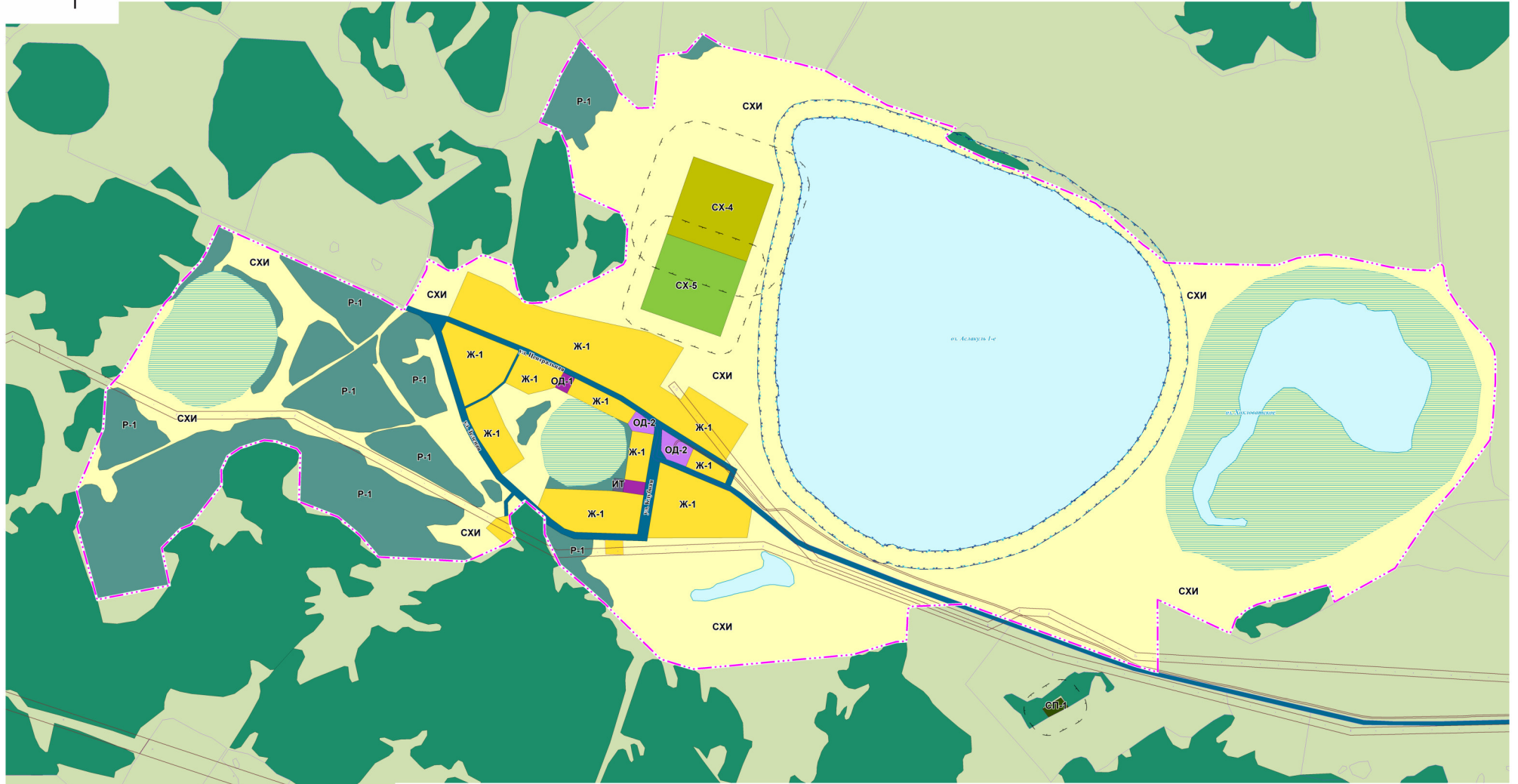
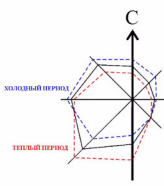
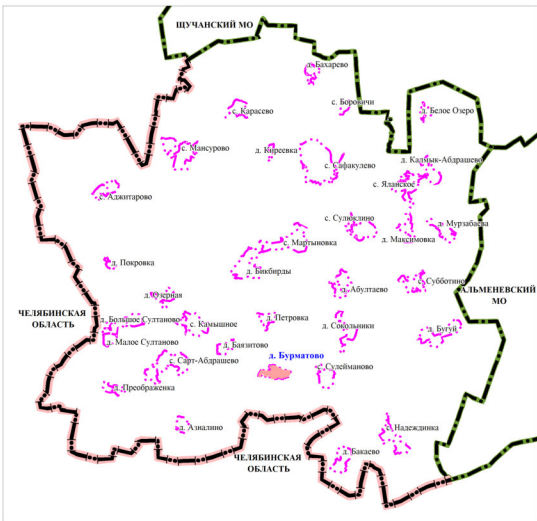


СХЕМА РАСПОЛОЖЕНИЯ НАСЕЛЕННОГО ПУНКТА В ГРАНИЦАХ САФАКУЛЕВСКОГО МУНИЦИПАЛЬНОГО ОКРУГА



УСЛОВНЫЕ ОБОЗНАЧЕНИЯ

Границы субъектов Российской Федерации, муниципальных образований, населенных пунктов

- Граница субъекта Российской Федерации
- Граница муниципального округа
- Граница населенного пункта

Зоны с особыми условиями использования территорий

- Санитарно-защитная зона
- Санитарно-защитная зона предприятий, сооружений и иных объектов
- Охранная зона инженерных коммуникаций
- Охранная зона объектов электроэнергетики, объектов электросетевого хозяйства и объектов по производству электрической энергии (вдоль линий электропередачи, вокруг подстанций)
- Охранная зона линий и сооружений связи
- Водохранные зоны
- Водохранные (рыбоохранная) зона
- Прибрежные защитные полосы
- Прибрежная защитная полоса
- Береговые полосы
- Береговая полоса

Территориальные зоны

- Ж-1 Зона застройки индивидуальными жилыми домами
- ОД-1 Зона делового, общественного и коммерческого назначения
- ОД-2 Зона размещения объектов социального и коммунально-бытового назначения
- ИТ Зона инженерной и транспортной инфраструктуры
- СХИ Зоны сельскохозяйственного использования
- СХ-4 Производственная зона сельскохозяйственных предприятий (санитарно-защитная зона 100 м)
- СХ-5 Производственная зона сельскохозяйственных предприятий (санитарно-защитная зона 50 м)
- Р-1 Зоны рекреационного назначения
- СЗН Зона специального назначения, связанная с захоронениями
- Водоём (озеро, пруд, обводненный карьер, водохранилище)
- Болото
- Зона сельскохозяйственных угодий
- Зона лесов
- Зона транспортной инфраструктуры

Территории, градостроительные регламенты для которых не устанавливаются

Водоём (озеро, пруд, обводненный карьер, водохранилище)

Болото

Зона сельскохозяйственных угодий

Зона лесов

Зона специального назначения, связанная с захоронениями

Зона транспортной инфраструктуры

МАСШТАБ 1: 5 000
0 50 м 100 150 200 250 300 350 400 450 500

6372-ТН					
ПРАВИЛА ЗЕМЛЕПОЛЬЗОВАНИЯ И ЗАСТРОЙКИ САФАКУЛЕВСКОГО МУНИЦИПАЛЬНОГО ОКРУГА КУРГАНСКОЙ ОБЛАСТИ					
Исполн.	2021 г.	Лист	№ док.	Полном.	Дата
Разработчик	Иванова М.А.	2021			
Руководитель группы	Варченко Г.В.	2021			
Согласовано	Иванов В.И.	2021			
Карта градостроительного зонирования д. Бурматово М 1:5000					Страниц
					Лист
					Листов
					1
					1
					ООО "ТЕПЛО"