

ПРАВИЛА ЗЕМЛЕПОЛЬЗОВАНИЯ И ЗАСТРОЙКИ САФАКУЛЕВСКОГО МУНИЦИПАЛЬНОГО ОКРУГА КУРГАНСКОЙ ОБЛАСТИ

Карта градостроительного зонирования
д. Калмык-Абдрашево М 1:5000

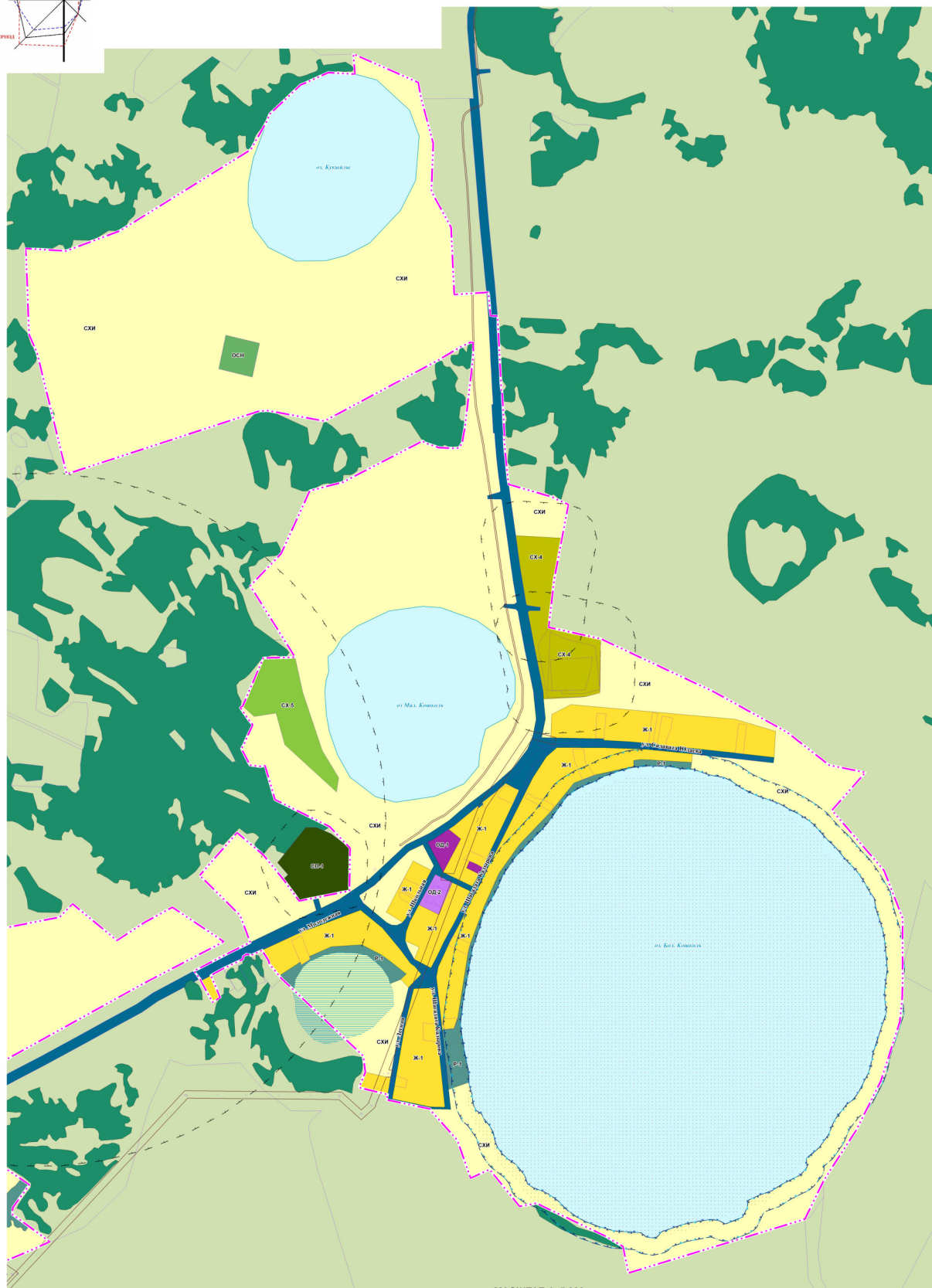
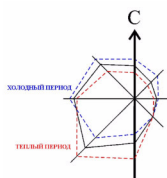
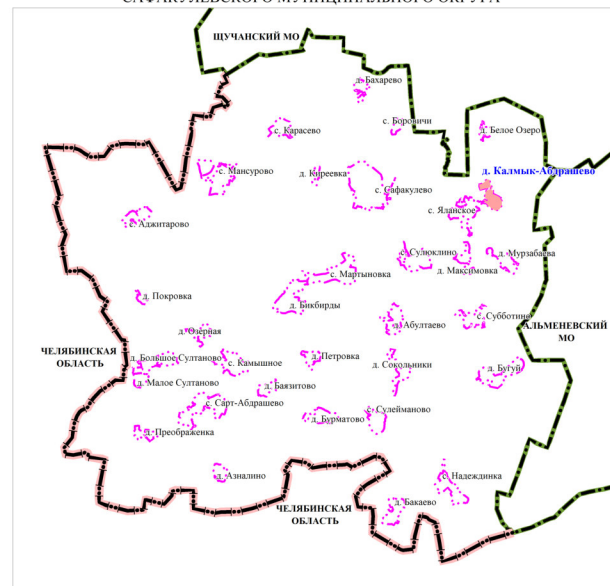


СХЕМА РАСПОЛОЖЕНИЯ НАСЕЛЕННОГО ПУНКТА В ГРАНИЦАХ
САФАКУЛЕВСКОГО МУНИЦИПАЛЬНОГО ОКРУГА



УСЛОВНЫЕ ОБОЗНАЧЕНИЯ

- | | |
|--|--|
| <p>Границы субъектов Российской Федерации, муниципальных образований, населенных пунктов</p> <ul style="list-style-type: none"> Граница субъекта Российской Федерации Граница муниципального округа Граница населенного пункта <p>Зоны с особыми условиями использования территорий</p> <ul style="list-style-type: none"> Санитарно-защитная зона Охранная зона инженерных коммуникаций Охранная зона газопроводов и систем газоснабжения Охранная зона объектов электроэнергетики, объектов электросетевого хозяйства и объектов по производству электрической энергии (долье линий электропередачи, вокруг подстанций) Охранная зона линий и сооружений связи <p>Водоохранные зоны</p> <ul style="list-style-type: none"> Водоохранная (рыбоохранная) зона <p>Прибрежные защитные полосы</p> <ul style="list-style-type: none"> Прибрежная защитная полоса <p>Береговые полосы</p> <ul style="list-style-type: none"> Береговая полоса <p>Месторождения и проявления полезных ископаемых</p> <ul style="list-style-type: none"> Месторождения и проявления полезных ископаемых Регионального значения Месторождения торфа и сапрелели | <p>Территориальные зоны</p> <ul style="list-style-type: none"> Зона застройки индивидуальными жилыми домами Зона делового, общественного и коммерческого назначения Зона размещения объектов социального и коммунально-бытового назначения Зоны сельскохозяйственного использования Производственная зона сельскохозяйственных предприятий (санитарно-защитная зона 100 м) Производственная зона сельскохозяйственных предприятий (санитарно-защитная зона 50 м) Зоны рекреационного назначения Зона специального назначения, связанная с захоронениями Зона озелененных территорий специального назначения <p>Территории, градостроительные регламенты для которых не устанавливаются</p> <ul style="list-style-type: none"> Водоем (озеро, пруд, обводненный карьер, водохранилище) Болото Зона сельскохозяйственных угодий Зона лесов <p>Территории для объектов, действие градостроительных регламентов для которых не распространяется</p> <ul style="list-style-type: none"> Зона транспортной инфраструктуры |
|--|--|

МАСШТАБ 1: 5 000
50 м 0 50 100 150 200 250 300 350 400 450 500

КОЛЛЕКЦИОННО
ИЗДАНИЕ № 1
ИЗДАНИЕ № 2

6372-ПЗ					
ПРАВИЛА ЗЕМЛЕПОЛЬЗОВАНИЯ И ЗАСТРОЙКИ САФАКУЛЕВСКОГО МУНИЦИПАЛЬНОГО ОКРУГА КУРГАНСКОЙ ОБЛАСТИ					
Имя	Фамилия	Имя	Фамилия	Страна	Лист
Рудометов	Рудометов М.А.	Рудометов	Рудометов И.В.	РФ	1
Имя	Фамилия	Имя	Фамилия	Страна	Лист
Коллекционер	Коллекционер И.В.	Коллекционер	Коллекционер И.В.	РФ	1
Карта градостроительного зонирования д. Калмык-Абдрашево М 1:5000					
ООО "ТЕРА"					