

ПРАВИЛА ЗЕМЛЕПОЛЬЗОВАНИЯ И ЗАСТРОЙКИ САФАКУЛЕВСКОГО МУНИЦИПАЛЬНОГО ОКРУГА КУРГАНСКОЙ ОБЛАСТИ

Карта градостроительного зонирования д. Озерная М 1:5000

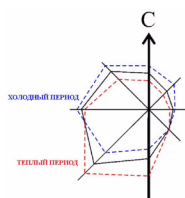
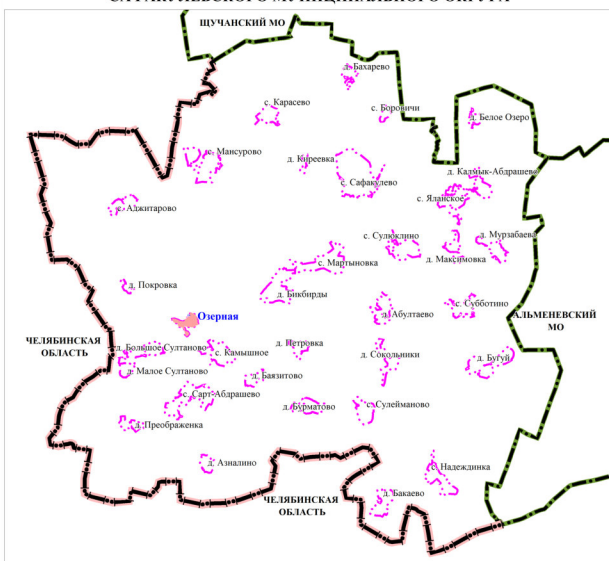
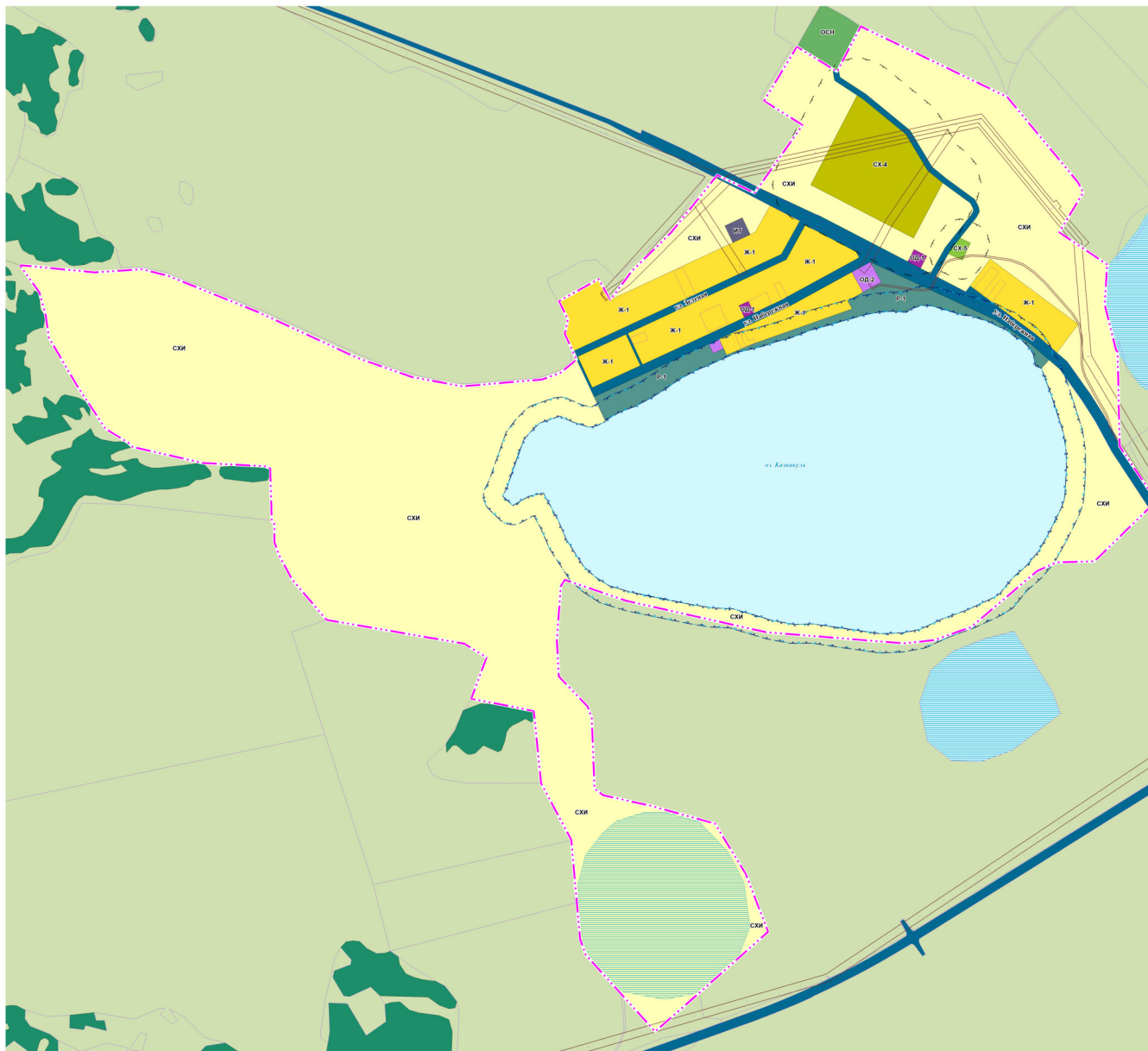


СХЕМА РАСПОЛОЖЕНИЯ НАСЕЛЕННОГО ПУНКТА В ГРАНИЦАХ САФАКУЛЕВСКОГО МУНИЦИПАЛЬНОГО ОКРУГА



УСЛОВНЫЕ ОБОЗНАЧЕНИЯ

- Границы субъектов Российской Федерации, муниципальных образований, населенных пунктов**
- Граница субъекта Российской Федерации
 - Граница муниципального округа
 - Граница населенного пункта
- Зоны с особыми условиями использования территорий**
- Санитарно-защитная зона**
- Санитарно-защитная зона предприятий, сооружений и иных объектов
- Охранная зона инженерных коммуникаций**
- Охранная зона объектов электроэнергетики, объектов электросетевого хозяйства и объектов по производству электрической энергии (вдоль линий электропередачи, ввозу/подстанций)
 - Охранная зона линий и сооружений связи
- Водоохранные зоны**
- Водоохранная (рыбоохранная) зона
- Прибрежные защитные полосы**
- Прибрежная защитная полоса
- Береговые полосы**
- Береговая полоса
- Территориальные зоны**
- Ж-1: Зона застройки индивидуальными жилыми домами
 - Ж-11: Зона делового, общественного и коммерческого назначения
 - Ж-12: Зона размещения объектов социального и коммунально-бытового назначения
 - Ж-13: Зона инженерной и транспортной инфраструктуры
 - СХИ: Зоны сельскохозяйственного использования
 - ПЗ-1: Производственная зона сельскохозяйственных предприятий (санитарно-защитная зона 100 м)
 - ПЗ-2: Производственная зона сельскохозяйственных предприятий (санитарно-защитная зона 50 м)



- Существующий**
- Зоны рекреационного назначения
 - Зона озелененных территорий специального назначения
- Территории, градостроительные регламенты для которых не устанавливаются**
- Водоем (озеро, пруд, обводненный карьер, водохранилище)
 - Болото
 - Зона сельскохозяйственных угодий
 - Зона лесов
- Территории для объектов, градостроительных регламентов на которые не распространяется**
- Зона транспортной инфраструктуры

МАСШТАБ 1: 5 000
0 50 м 100 150 200 250 300 350 400 450 500

| | | | | | |
|--|---------------|------|--------|-----------|------|
| 6372-ПН | | | | | |
| ПРАВИЛА ЗЕМЛЕПОЛЬЗОВАНИЯ И ЗАСТРОЙКИ САФАКУЛЕВСКОГО МУНИЦИПАЛЬНОГО ОКРУГА КУРГАНСКОЙ ОБЛАСТИ | | | | | |
| Имя | Фамилия | Лист | № лист | Полномас | Дата |
| Иванов | Петров | 1 | 1 | 2024 | 2024 |
| Разработчик | Курганов И.В. | 2024 | | | |
| Ген. директор | Пронин И.И. | 2024 | | | |
| Карта градостроительного зонирования д. Озерная М 1:5000 | | | | Страна | Лист |
| | | | | ПЗ | 1 |
| | | | | Листов | 1 |
| | | | | ООО "ЭПР" | |