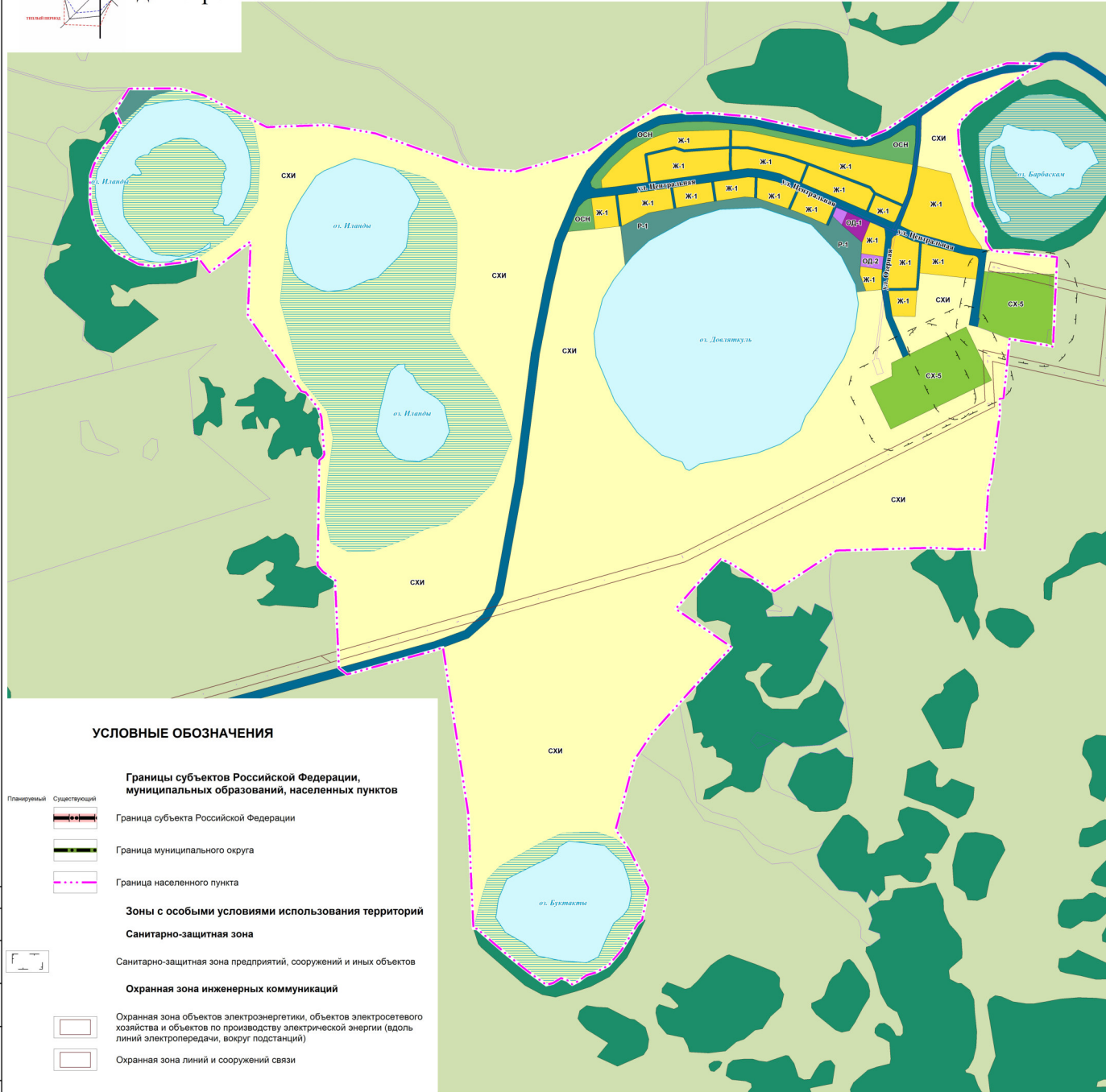
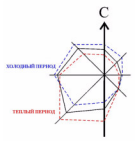


ПРАВИЛА ЗЕМЛЕПОЛЬЗОВАНИЯ И ЗАСТРОЙКИ САФАКУЛЕВСКОГО МУНИЦИПАЛЬНОГО ОКРУГА КУРГАНСКОЙ ОБЛАСТИ

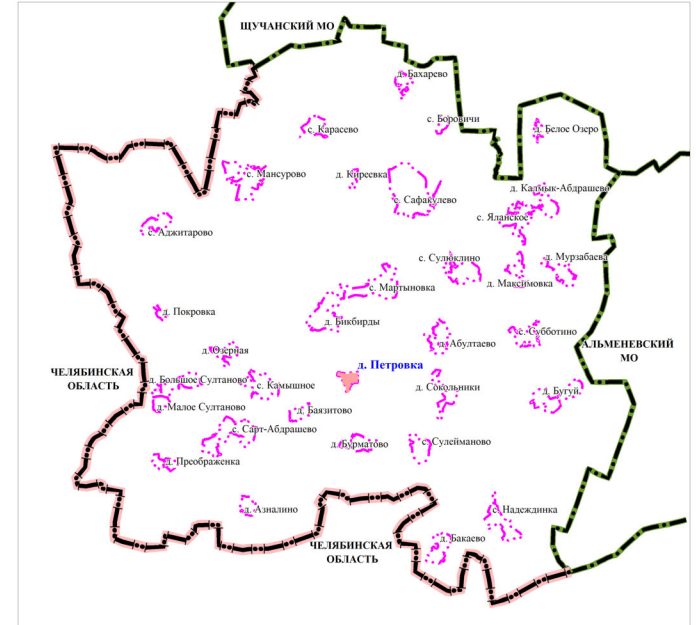
Карта градостроительного зонирования
д. Петровка М 1:5000



УСЛОВНЫЕ ОБОЗНАЧЕНИЯ

- Границы субъектов Российской Федерации, муниципальных образований, населенных пунктов**
- Планируемый / Существующий
 - Граница субъекта Российской Федерации
 - Граница муниципального округа
 - Граница населенного пункта
- Зоны с особыми условиями использования территорий**
- Санитарно-защитная зона
 - Санитарно-защитная зона предприятий, сооружений и иных объектов
 - Охранная зона инженерных коммуникаций
 - Охранная зона объектов электроэнергетики, объектов электросетевого хозяйства и объектов по производству электрической энергии (вдоль линий электропередачи, вокруг подстанций)
 - Охранная зона линий и сооружений связи

СХЕМА РАСПОЛОЖЕНИЯ НАСЕЛЕННОГО ПУНКТА В ГРАНИЦАХ САФАКУЛЕВСКОГО МУНИЦИПАЛЬНОГО ОКРУГА



- Территориальные зоны**
- Ж-1: Зона застройки индивидуальными жилыми домами
 - ОД-1: Зона делового, общественного и коммерческого назначения
 - ОД-2: Зона размещения объектов социального и коммунально-бытового назначения
 - СХ-1: Зоны сельскохозяйственного использования
 - СХ-2, СХ-3, СХ-4, СХ-5: Производственная зона сельскохозяйственных предприятий (санитарно-защитная зона 50 м)
 - Р-1: Зоны рекреационного назначения
 - СХ-6: Зона озелененных территорий специального назначения
- Территории, градостроительные регламенты для которых не устанавливаются**
- Водоем (озеро, пруд, обводненный карьер, водохранилище)
 - Болото
 - Зона сельскохозяйственных угодий
 - Зона лесов
- Территории для объектов, действие градостроительных регламентов для которых не распространяется**
- Зона транспортной инфраструктуры



6372-ТП					
ПРАВИЛА ЗЕМЛЕПОЛЬЗОВАНИЯ И ЗАСТРОЙКИ САФАКУЛЕВСКОГО МУНИЦИПАЛЬНОГО ОКРУГА КУРГАНСКОЙ ОБЛАСТИ					
Имя	Кол-во	Лист	№ док.	Подпись	Дата
Разработал	Варшавская М.А.	2024			
Руководитель группы	Красноярский Т.В.	2024			
Согласовано	Ирощин В.Н.	2024			
Правила землепользования и застройки					Страница
					Лист
					Листов
Карта градостроительного зонирования д. Петровка М 1:5000					000 "ЕФЭР"