

ПРАВИЛА ЗЕМЛЕПОЛЬЗОВАНИЯ И ЗАСТРОЙКИ САФАКУЛЕВСКОГО МУНИЦИПАЛЬНОГО ОКРУГА КУРГАНСКОЙ ОБЛАСТИ

Карта градостроительного зонирования
д. Сокольников М 1:5000

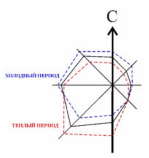
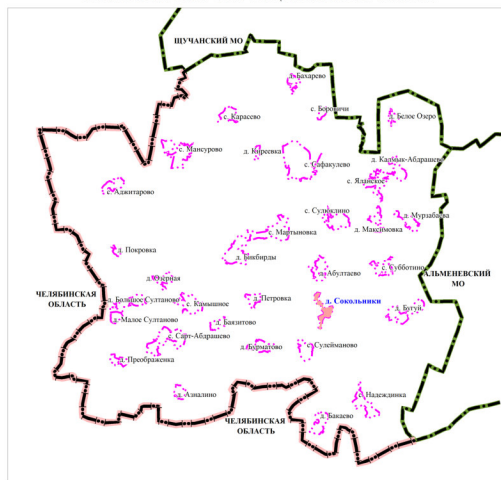

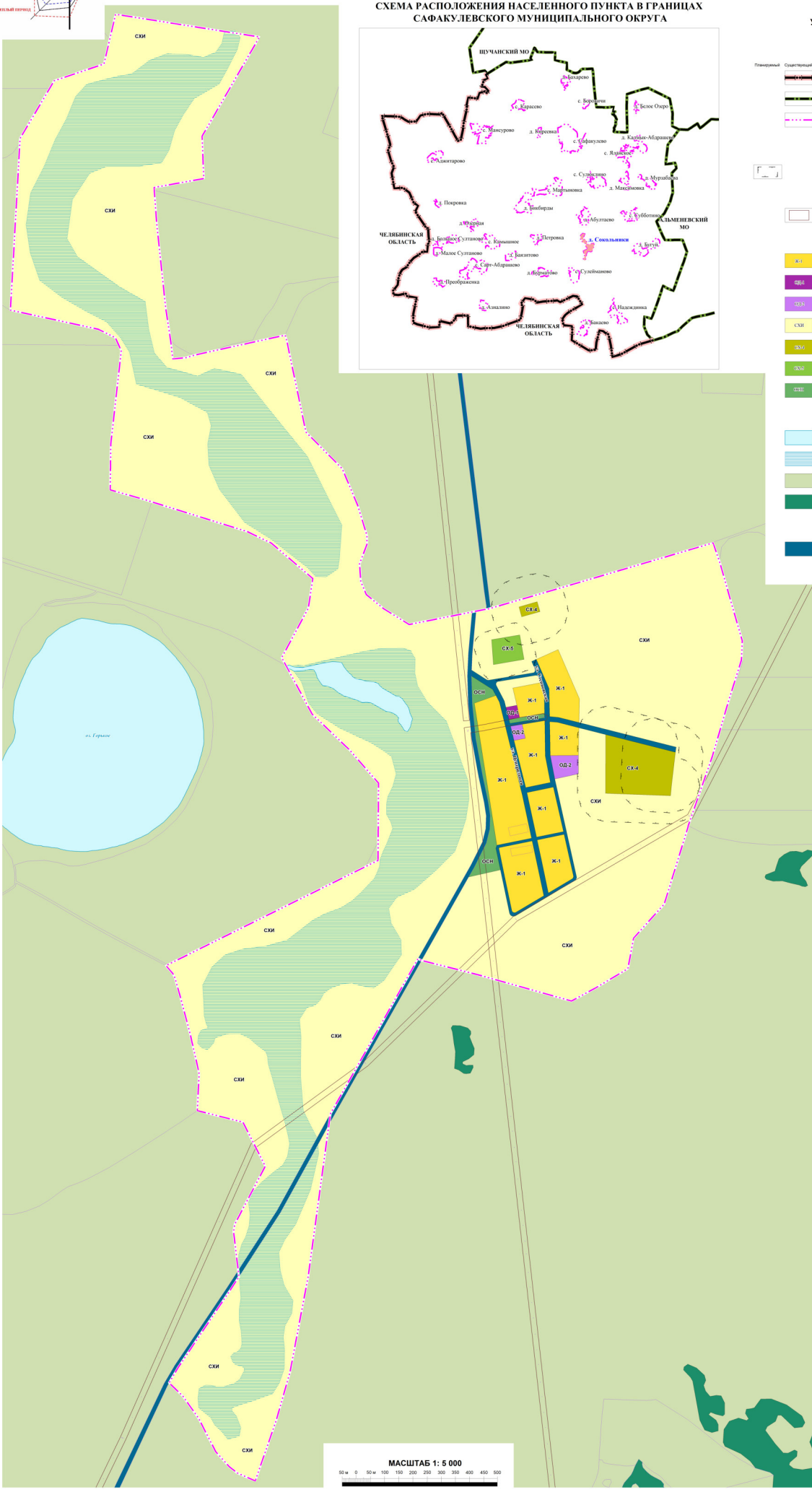


СХЕМА РАСПОЛОЖЕНИЯ НАСЕЛЕННОГО ПУНКТА В ГРАНИЦАХ САФАКУЛЕВСКОГО МУНИЦИПАЛЬНОГО ОКРУГА



УСЛОВНЫЕ ОБОЗНАЧЕНИЯ

- Границы субъектов Российской Федерации, муниципальных образований, населенных пунктов**
 - Граница субъекта Российской Федерации
 - Граница муниципального округа
 - Граница населенного пункта
- Зоны с особыми условиями использования территорий**
 - Санитарно-защитная зона**
 - Санитарно-защитная зона предприятий, сооружений и иных объектов
 - Охранная зона инженерных коммуникаций**
 - Охранная зона объектов электроэнергетики, объектов электросетевого хозяйства и объектов по производству электрической энергии (вдоль линий электропередачи, вокруг подстанций)
- Территориальные зоны**
 - Ж-1 Зона застройки индивидуальными жилыми домами
 - Д-1 Зона делового, общественного и коммерческого назначения
 - О-1 Зона размещения объектов социального и коммунально-бытового назначения
 - СХИ Зоны сельскохозяйственного использования
 - ОС-1 Производственная зона сельскохозяйственных предприятий (санитарно-защитная зона 100 м)
 - ОС-2 Производственная зона сельскохозяйственных предприятий (санитарно-защитная зона 50 м)
 - ОЗ-1 Зона озелененных территорий специального назначения
- Территории, градостроительные регламенты для которых не устанавливаются**
 - Водоем (озеро, пруд, обводненный карьер, водохранилище)
 - Болото
 - Зона сельскохозяйственных угодий
 - Зона лесов
- Территории для объектов, действие градостроительных регламентов для которых не распространяется**
 - Зона транспортной инфраструктуры



№ документа	Дата	Содержание

6372-ТП		Правила землепользования и застройки Сафакулевского муниципального округа Курганской области		
№ документа	Дата	Содержание	Статус	Лист