

ПРАВИЛА ЗЕМЛЕПОЛЬЗОВАНИЯ И ЗАСТРОЙКИ САФАКУЛЕВСКОГО МУНИЦИПАЛЬНОГО ОКРУГА КУРГАНСКОЙ ОБЛАСТИ

Карта градостроительного зонирования с. Аджитарово М 1:5000

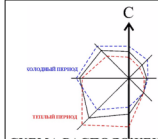
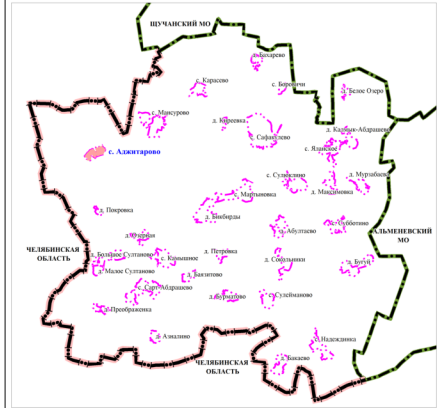


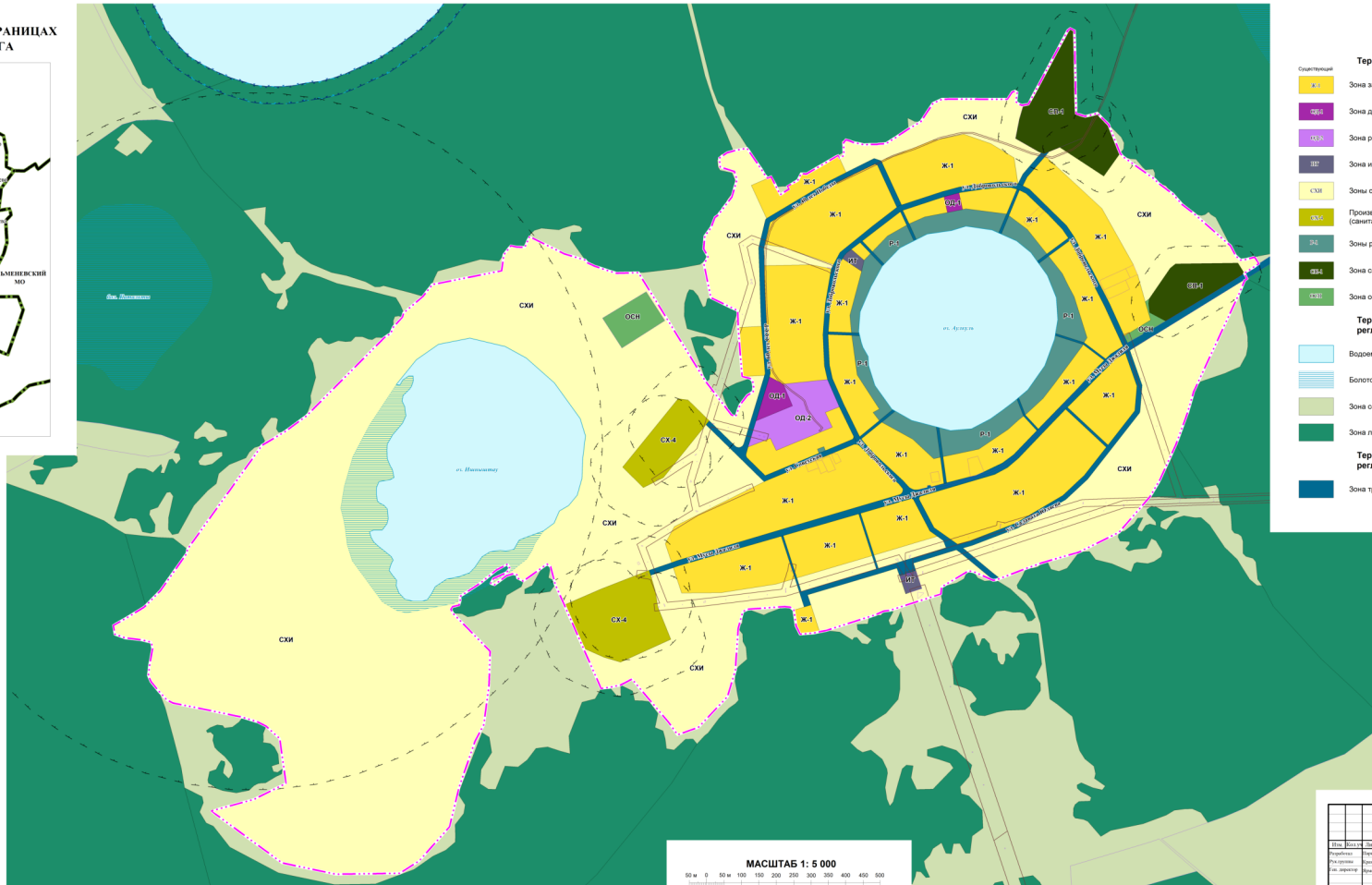
СХЕМА РАСПОЛОЖЕНИЯ НАСЕЛЕННОГО ПУНКТА В ГРАНИЦАХ САФАКУЛЕВСКОГО МУНИЦИПАЛЬНОГО ОКРУГА



УСЛОВНЫЕ ОБОЗНАЧЕНИЯ

- Границы субъектов Российской Федерации, муниципальных образований, населенных пунктов**
- Граница субъекта Российской Федерации
 - Граница муниципального округа
 - Граница населенного пункта
- Зоны с особыми условиями использования территорий**
- Санитарно-защитная зона
 - Санитарно-защитная зона предприятий, сооружений и иных объектов
 - Охранная зона инженерных коммуникаций
 - Охранная зона объектов электроэнергетики, объектов электросетевого хозяйства и объектов по производству электрической энергии (далее - линий электропередачи, вокруг подстанций)
 - Охранная зона линий и сооружений связи
 - Водоохранные зоны**
 - Водоохранная (рыбоохранная) зона
 - Прибрежные защитные полосы**
 - Прибрежная защитная полоса
 - Береговая полоса

- Территориальные зоны**
- Ж-1: Зона застройки индивидуальных жилых домов
 - ОД-1: Зона делового, общественного и коммерческого назначения
 - ОД-2: Зона размещения объектов социального и коммунально-бытового назначения
 - ИД: Зона инженерной и транспортной инфраструктуры
 - СХИ: Зоны сельскохозяйственного использования
 - ОСХ: Производственная зона сельскохозяйственных предприятий (санитарно-защитная зона 100 м)
 - РЗ: Зоны рекреационного назначения
 - ОСН: Зона специального назначения, связанная с захоронениями
 - ОСЗ: Зона зелененных территорий специального назначения
- Территории, градостроительные регламенты для которых не устанавливаются**
- Водоем (озеро, пруд, обводненный карьер, водохранилище)
 - Болото
 - Зона сельскохозяйственных угодий
 - Зона лесов
- Территории для объектов, действие градостроительных регламентов на которые не распространяется**
- Зона транспортной инфраструктуры



6372-ПН					
Правила землепользования и застройки Сафакулевского муниципального округа Курганской области					
Итого	Принят	Внесено	Изменено	Доп.	Доп.
1	1	0	0	0	0
Правила использования и застройки					
Содерж.	Лист	Листов			
ПЗЗ	1	1			
Дата утверждения: 2014 г.					
Масштаб: 1:5000					
Код документа: 6372-ПН					